

महाराष्ट्र शासन

जिल्हा सामाजिक व आर्थिक समालोचन

मार्च-2009

जिल्हा : परभणी

जिल्हा सांख्यिकी कार्यालय,
अर्थ व सांख्यिकी संचालनालय,
महाराष्ट्र शासन,
परभणी.

प्रस्तावना

अर्थ व सांख्यिकी संचालनालय, महाराष्ट्र शासन अंतर्गत जिल्हा सांख्यिकी कार्यालय जिल्हा सामाजिक व आर्थिक समालोचन हे प्रकाशन दरवर्षी तयार करते. जिल्हा परभणी करिता प्रकाशन मार्च-2009 या वर्षासाठी तयार करण्यात आलेले आहे.

समालोचन मध्ये जिल्हयाच्या भौगोलिक माहितीसह काही ठळक बाबी प्रकाशनाच्या पहिल्या भागात दिलेल्या असून, परभणी व महाराष्ट्राची माहिती दृष्टिक्षेपात देण्यात आलेली आहे. या प्रकाशाच्या दुस-या भागात जिल्हयातील माहिती सांख्यिकीय आकडेवारी व तिस-या भागात आदिवासी सामाजिक व आर्थिक समालोचन विषयक सांख्यिकीय आकडेवारी देण्यात आली आहे.

डॉ.के.पी.गिरगावकर
जिल्हा सांख्यिकी अधिकारी,
परभणी.

ठिकाण : परभणी,
दिनांक :31 डिसेंबर, 2009.

अनुक्रमणिका
जिल्हा सामाजिक व आर्थिक समालोचन - मार्च -2009

जिल्हा -परभणी		
तक्ता क्र.	विषय	पृष्ठ क्र.
1	2	3
भाग-1 समालोचन		
	जिल्हाचा समग्र आढावा	1
	दृष्टिक्षेपात जिल्हा	13
	निवडक आलेख	20
भाग-2 सांख्यिकीय तक्ते		
1. निवडक निर्देशांक		
1.1	निवडक निर्देशांक (1960-2005)	1
2. लोकसंख्याविषयक आकडेवारी		
2.1	लोकसंख्याविषयक निवडक आकडेवारी	6
2.2	लोकसंख्या आणि वृद्धिदर	8
2.3	शहरांची वर्गवारी आणि त्यांची लोकसंख्या	8
2.4	मुख्य व सौमार्तिक काम करणा-यांचे उद्योगगटनिहाय वर्गीकरण	9
2.5	धर्म व वयोगटानुसार लोकसंख्या	10
2.6	दारिद्र्य रेषेखालील ग्रामीण कुटुंबे	11
3. जिल्हा उत्पन्न अंदाज		
3.1	क्षेत्रवार जिल्हा उत्पन्न व दरडोई जिल्हा उत्पन्न - चालू किमतीनुसार	12
3.2	क्षेत्रवार जिल्हा उत्पन्न व दरडोई जिल्हा उत्पन्न - स्थिर किमतीनुसार	13
4. किंमतीविषयक आकडेवारी		
4.1	निवडक कृषिमालाच्या सरासरी घाऊक किंमती	14
4.2	जिल्हा मुख्यालयातील महत्त्वाच्या वस्तूंच्या मासिक सरासरी किरकोळ किंमती	15
4.3	ग्राहक किंमतीचे निर्देशांक	19
4.4	किंमतीचे महत्त्वाचे निर्देशांक	19
5. जमीन महसूल, स्थानिक संस्थांचे उत्पन्न/ खर्च, बँकिंग, विमा आणि अल्पबचतविषयक आकडेवारी		
5.1	गोळा केलेला जमीन महसूल	20
5.2	स्थानिक स्वराज्य संस्थांचे उत्पन्न व खर्च	21
5.3	बँक कार्यालये, वर्गीकृत बँकाची संख्या, ठेवी व कर्जे	21
5.4	अल्पबचत कार्यक्रमाची प्रगती	22
5.5	आयुर्विमाविषयक आकडेवारी	23
6. कृषि व पदुम विषयक आकडेवारी		
6.1	जमिनीचा वापर	24
6.2	निरनिराळ्या पिकाखालील क्षेत्र	25
6.3	मुख्य पिकाचे दर हेक्टरी अदाजित उत्पादन	30

अनुक्रमणिका
जिल्हा सामाजिक व आर्थिक समालोचन - मार्च -2009

जिल्हा -परभणी		
तक्ता क्र.	विषय	पृष्ठ क्र.
1	2	3
6.4	निवडक केंद्रातील पर्जन्य दिवसांची संख्या व एकूण पर्जन्य	31
6.5	विविध साधनाखालील ओलिताचे क्षेत्र	31
6.6	निरनिराळ्या पिकांखालील ओलिताचे क्षेत्र	32
6.7	सिंचन विहिरी	34
6.8	कू पनलिका, हातपंप व विद्युत् पंप	34
6.9	लघुपाटबंधा-यांची कामे	35
6.10	मोठे व मध्यम पाटबंधारे प्रकल्प	36
6.11	वहिती धारणेचा प्रकार आणि क्षेत्रफळ गटानुसार वर्गीकरण	37
6.12	कृषि अवजारे	38
6.13	पशुधन	39
6.14	पशुवैद्यकीय संस्था	42
6.15	मान्यताप्राप्त पशुवधगृहे आणि त्यात कत्तल केलेल्या पशूंची संख्या	43
6.16	वनक्षेत्र	43
6.17	मुख्य व गौण वन उत्पादने	44
6.18	भूजल मत्स्यव्यवसाय	45
6.19	दुग्ध विकास सहकारी संस्था	45
7. सहकार क्षेत्र		
7.1	विविध प्रकारच्या सहकारी संस्था	46
7.2	सहकारी संस्थांची वित्तीय स्थिती	47
7.3	सहकारी संस्थांची लेखा परीक्षण वर्गाप्रमाणे संख्या	48
7.4	राज्य/जिल्हा कार्यक्षेत्र असलेल्या सहकारी बँकांचे कार्य	49
7.5	सहकारी संस्थांचे कार्य	50
7.6	बिगरकृषि सहकारी पत संस्थांचे कार्य	52
7.7	जिल्हा आणि प्राथमिक पणन संस्थांचे कार्य	53
7.8	नियंत्रित बाजारपेठांतील कृषि मालाची वार्षिक आवक	55
7.9	परवानाधारक सावकारांची संख्या आणि त्यांनी दिलेली कर्जे	56
8. वीज आणि परिवहन व दळणवळण		
8.1	विद्युतीकरण झालेल्या शहरांची व गावांची संख्या आणि त्यांची लोकसंख्या	57
8.2	विजेचा वापर	57
8.3	प्रकार व पृष्ठभाग यानुसार रस्त्यांची लांबी	58
8.4	मोटर वाहनांची आणि परवानाधारकांची संख्या	59
8.5	महाराष्ट्र राज्य मार्ग परिवहन महामंडळाची प्रवासी वाहतूक	60
8.6	पोस्ट, खाजगी व सार्वजनिक दूरध्वनीची संख्या	60

अनुक्रमणिका
जिल्हा सामाजिक व आर्थिक समालोचन - मार्च -2009

जिल्हा -परभणी		
तक्ता क्र.	विषय	पृष्ठ क्र.
1	2	3
9. रोजगार व उद्योगविषयक आकडेवारी		
9.1	कारखान्यातील कामगारांची दैनिक सरासरी संख्या	61
9.2	रोजगार व स्वयंरोजगार मार्गदर्शन केंद्रातील आकडेवारी	63
9.3	शासकीय व स्थानिक स्वराज्य संस्थांतील कर्मचा-यांची संख्या	64
9.4	निरनिराळ्या उद्योगांतील रोजगार	65
9.5	कृषि व बिगर -कृषि उद्योग	66
9.6	प्रमुख उद्योग गटानुसार उद्योगांची आणि नियमित काम करणा-या कामगारांची संख्या	67
9.7	महत्त्वाच्या उद्योग गटानुसार कृषि व बिगरकृषि आस्थापनांची व त्यातील कामगारांची संख्या	68
10. शिक्षण		
10.1	शैक्षणिक संस्थांची संख्या	69
10.2	शैक्षणिक संस्थातील शिक्षकांची संख्या	71
10.3	शैक्षणिक संस्थांतील विद्यार्थी संख्या	73
10.4	शैक्षणिक संस्थातील अनुसूचित जातीची विद्यार्थी संख्या	75
10.5	शैक्षणिक संस्थातील अनुसूचित जमातीची विद्यार्थी संख्या	77
10.6	शारीरिक शिक्षण महाविद्यालये, क्रीडांगणे, क्रीडा संस्था आणि क्रीडा शिष्यवृत्तीधारक	79
10.7	इयत्तानिहाय विद्यार्थ्यांची संख्या	80
11. सार्वजनिक आरोग्य		
11.1	सार्वजनिक व शासन सहाय्यित वैद्यकीय सुविधांची माहिती	81
11.2	नोंदणी केलेल्या जन्म-मृत्यूंची संख्या	82
11.3	विविध कारणांनुसार मृत्यूंची संख्या	83
11.4	माता व बाल संगोपन कार्यक्रमांतर्गत लस टोचणी	84
11.5	कुटुंब कल्याण कार्यक्रम	85
12. योजना		
12.1	विविध विकास शीर्षाखाली झालेला योजनांतर्गत खर्च	86
12.2	रोजगार हमी योजना	88
12.3	रोजगार हमी योजनेखाली घेतलेली कामे, त्यावरील रोजगार व खर्च	89
12.4	पिण्याच्या पाण्याच्या सोयी व टंचाईसंबंधी केलेल्या उपाययोजना	90
12.5	रासायनिक खतांचे वाटप	91
12.6	साखर कारखाने	91
12.7	वीस कलमी कार्यक्रमाची भौतिक प्रगती	92
12.8	स्थानिक विकास कार्यक्रम (लोकसभा मतदार संघ)	93
12.9	स्थानिक विकास कार्यक्रम (विधानसभा मतदार संघ)	93
12.10	स्थानिक विकास कार्यक्रम (राज्यसभा सदस्य)	94
12.11	स्थानिक विकास कार्यक्रम (विधानपरिषद सदस्य)	94

अनुक्रमणिका
जिल्हा सामाजिक व आर्थिक समालोचन - मार्च -2009

जिल्हा -परभणी		
तक्ता क्र.	विषय	पृष्ठ क्र.
1	2	3
13. न्याय व प्रशासन		
13.1	पोलीस अधिकारी/ कर्मचारी यांची संख्या	95
13.2	दिवाणी व फौजदारी न्यायालयंत निकाली काढलेली कामे/प्रकरणे	96
14. संकीर्ण		
14.1	चित्रपट गृहविषयक आकडेवारी	97
14.2	मुद्रणालये आणि त्यांनी प्रकाशित केलेली वर्तमानपत्रे व नियतकालिके	97
14.3	लोकसभा व विधानसभा निवडणूकाबाबतची आकडेवारी	98
भाग-3 आदिवासी सांख्यिकीय तक्ते		
1	आदिवासी उपयोजना क्षेत्रातील गावे व लोकसंख्या	1
2	आदिवासी उपयोजना क्षेत्रातील शहरांचे क्षेत्र व लोकसंख्या	2
3	आदिवासी उपयोजना क्षेत्रातील व क्षेत्राबाहेरील आदिवासी लोकसंख्या (एकत्रित माहिती)	2
4	आदिवासी उपयोजना क्षेत्रातील व तालुक्यातील लोकसंख्येचे स्त्री-पुरुष निहाय वर्गीकरण व साक्षरतेचे प्रमाण	3
5	आदिवासी उपयोजना क्षेत्रातील व तालुक्यातील 0 ते 6 वयोगटातील मुलांची संख्या	3
6	आदिवासी उपयोजना क्षेत्रातील गावांचे लोकसंख्येनुसार वर्गीकरण	4
7	आदिवासी उपयोजना क्षेत्रातील पशुधन (1997 च्या पशुगणनेनुसार) व पशुवैद्यकीय सेवा	5
8	आदिवासी उपयोजना क्षेत्रातील व तालुक्यातील वनव्याप्त क्षेत्र आणि जमिनीचा वापर	5
9	आदिवासी उपयोजना क्षेत्रातील मुख्य व गौण वन उत्पादने	6
10	आदिवासी उपयोजना क्षेत्रातील सिंचनाच्या व पाणी उपसण्याच्या सोयी	6
11	आदिवासी उपयोजना क्षेत्रातील व तालुक्यातील पिण्याच्या पाण्याची उपलब्धता	7
12	आदिवासी उपयोजना क्षेत्रात उपलब्ध असलेल्या आरोग्य सेवा	7
13	आदिवासी उपयोजना क्षेत्रातील शैक्षणिक सुविधा	8
14	आदिवासी उपयोजना क्षेत्रात/तालुक्यात उपलब्ध असलेल्या विविध सुविधानुसार गावांची संख्या	9
15	आदिवासी उपयोजना क्षेत्रातील सार्वजनिक सोयींनी अंतरानुसार उपलब्धता	9
16	आदिवासी उपयोजना क्षेत्रातील सहकारी संस्था	11
17	आदिवासी उपयोजना क्षेत्रातील व तालुक्यातील दर्जा आणि प् ष्ठभागानुसार रस्त्याची लांबी (कि.मी.)	11
18	महाराष्ट्र राज्य सहकारी आदिवासी विकास महामंडळाचे कार्य	12
19	सन 2007-08 मधील 20 कलमी कार्यक्रमांतर्गत योजनेनिहाय आदिवासी उपयोजना क्षेत्रातील आदिवासी लाभार्थी कुटूंबे	13
20	आमदारांचा स्थानिक विकास कार्यक्रमांतर्गत आदिवासी उपयोजना क्षेत्रातील कामे	13
21	खासदारांचा स्थानिक विकास कार्यक्रमांतर्गत आदिवासी उपयोजना क्षेत्रातील कामे	13
22	डोंगरी विकास कार्यक्रमांतर्गत आदिवासी उपयोजना क्षेत्रातील कामे	13
23	आदिवासी उपयोजनेअंतर्गत (टीएसपी) विकासशिर्षनिहाय आर्थिक प्रगती	14
24	आदिवासी उपयोजना क्षेत्राबाहेरील (ओटीएसपी) योजनांची विकासशिर्षनिहाय आर्थिक प्रगती	16
	परिशिष्ट - 2	18

जिल्हा सामाजिक व आर्थिक समालोचन

मार्च-2009

जिल्हा : परभणी

भाग I समालोचन

जिल्हा सांख्यिकी कार्यालय,
अर्थ व सांख्यिकी संचालनालय,
महाराष्ट्र शासन,
परभणी.

समालोचन

प्रस्तावना

प्राचिनकाळी परभणीला प्रभावती नावाने ओळखले जात होते. महाराष्ट्र राज्यातील दख्खन पठारावर असलेल्या मराठवाडा विभागात 8 जिल्हयापैकी परभणी हा एक जिल्हा होय. हा जिल्हा महाराष्ट्र राज्यात पूर्वेस वसलेला आहे. परभणी जिल्हयाचे क्षेत्रफळ 6511 चौ. कि. मी. आहे. जिल्हयाची समुद्र सपाटीपासून सर्वसाधारण ऊंची 457 मीटर आहे. जिल्हयात सर्वात ऊंच भाग जिल्हयाच्या पश्चिम दिशेला असलेल्या अंजिठा पर्वतात असून, त्याची ऊंची 579.70 मीटर आहे. जिल्हयातील सर्वात कमी ऊंचीचा भाग जिल्हयाच्या पूर्वेस जेथे गोदावरी नदी जिल्हयाची सीमा पार करते तेथे 366 मीटर आहे. पश्चिमेकडून पूर्वेकडे सर्वसाधारणपणे उतार असल्याचे स्पष्ट होते. गोदावरी ही जिल्हयातील प्रमुख नदी आहे. गोदावरी नदीने वाहून आणलेल्या गाळमुळे जिल्हयातील तिच्या काठचा प्रदेश सुपीक बनला आहे. महाराष्ट्रातील शेती पावसावर अवलंबून असून, परभणी जिल्हा हमखास पाऊस पडणारा जिल्हा आहे. त्याअनुषंगाने लोकांचा प्रमुख व्यवसाय शेती आहे. खरीप हंगामात ज्वारी, कापूस, मूग, सोयाबीन ही चार पिके प्रामुख्याने जिल्हयात घेतली जातात. जून ते सप्टेंबर या कालावधीत नैऋत्य मोसमी वा-यापासून मिळणारा पाऊस पीक वाढण्यास मदत करतो. जमिनीतील आवश्यक द्रव्यांची भरपूर उलब्धता व पिकास पोषक हवामान असल्याने, जिल्हयात खरीप हंगामात भरघोस पिक येते. याशिवाय आक्टोंबर ते डिसेंबर या कालावधीत जिल्हयात ईशान्य वा-यापासून पाऊस पडतो. हा पाऊस रब्बी हंगामातील पिकास पोषक ठरतो. रब्बी हंगामात ज्वारीचे पीक मोठ्या प्रमाणात घेण्यात येते. रब्बी हंगामातील ज्वारी पांढरीशुभ्र असून, ती चवदार असते. परभणी जिल्हा महाराष्ट्रला ज्वारी पुरवितो, म्हणून त्याला महाराष्ट्राचे ज्वारीचे कोठार असे म्हणतात. याशिवाय तुर, गहू, भुईमूग, करडी यांचे उत्पन्न मोठ्या प्रमाणात जिल्हयात घेण्यात येते, म्हणून पिकांच्या दृष्टिने परभणी जिल्हा महाराष्ट्रातील महत्वाचा जिल्हा आहे.

जिल्हयातील शेती व्यवसायाची उल्लेखनीय प्रगती होत आहे. मात्र अजूनही जिल्हयातील औद्योगिक विकास हा बाल्यावस्थेतच आहे. खनीजद्रव्य व नैसर्गिक साधन संपत्तीच्या अभावामुळे मुलभूत जड उद्योग स्थापन झाले नाहीत. तसेच मुंबई, पूणे यासारख्या औद्योगिकदृष्ट्या विकसीत केंद्रापासून जिल्हा दूर अंतरावर आहे. त्यामुळे सहाय्यभूत व इतर उद्योग निर्माण झालेली नाहीत. ऊद्योगाअभावी जिल्हयाची अर्थव्यवस्था असमतोल झालेली आहे. 2006मध्ये जिल्हयात 169 नोंदणीकृत कारखाने आहेत. जिल्हयात नोंदणी झालेल्या कारखान्यापैकी 117कारखान्यात उत्पादन चालू आहे. त्यामध्ये 2698कक्रामगार कार्यरत आहेत. यावरून जिल्हयाचा औद्योगिक मागासलेपणा लक्षात येतो. जिल्हयातील कारखान्यामध्ये कापूस जिनिंग मिल्स, दालमिल व तेलगिरण्या अशा प्रकारच्या कृषि उत्पादनाचा कच्चा माल म्हणून उपयोगात आणणा-या कारखान्यांचा मोठा वाटा आहे. भाजीपाला व फळफळावर प्रक्रिया करणा-या उद्योगाकरिता कच्चा माल जिल्हयात उपलब्ध होऊ शकतो.

मोठे व जड ऊपयोगात गणले जाणारे परभणी जिल्हयात परभणी तहसिलमध्ये एक व पाथरी तहसिलमध्ये दोन असे एकूण तीन सहकारी साखर कारखाने कार्यरत आहेत. जिल्हयात कार्यरत असलेल्या तीन साखर कारखान्यात 2008-2009 यावर्षात 74684 हजार मे. टन ऊसाचे गाळप करून 7930 मे. टन साखरेचे उत्पादन करण्यात आले. त्या कारखान्याशी सलग्न असलेल्या शेतक-यांना त्यामुळे बरीच अर्थप्राप्ती होते, व पर्यायाने कारखान्याच्या जवळील असलेल्या शहरात मोटार दुरुस्तीसारख्या अस्थापनेचा विकास देखील होत आहे. परभणी जिल्हयात 8498 हेक्टर क्षेत्र मत्स्य व्यवसायासाठी अनुकूल आहे. त्यापैकी 2008-2009 यावर्षात 8393 हेक्टर क्षेत्र मत्स्य व्यवसायासाठी उपयोगात आणले आहे.

जिल्हयात कर्परा व मासोळी हे दोन मध्यम पाटबंधारे प्रकल्प आहेत. त्यांच्या जलक्षेत्रात राहू, मृगळ आणि कटला यासारख्या सुधारीत जातीच्या माशांचे मोठ्या प्रमाणात उत्पादन करण्यात येते. या माशांना कलकत्ता येथून भरपूर मागणी आहे. 28 सहकारी संस्थाद्वारे संघटीतरित्या मत्स उत्पादन आणि विक्री करण्यात येते. 2008-2009 मध्ये पकडलेल्या माशांची उत्पादकता 375 लाख रुपये किंमत मिळाली आहे.

परभणी जिल्हयातील शेती व्यवसाय पावसावर निर्भर असल्यामुळे जमिनीच्या गुणवत्तेच्या तुलनेत अपेक्षित कृषि उत्पादन मिळत नाही. म्हणून जलसिंचन योजनेच्या विकासाला गती देण्याचे प्रयत्न जिल्हयात केले जात आहेत. जायकवाडी हा प्रकल्प औरंगाबाद जिल्हयात आहे. तथापी या प्रकल्पापासून सिंचनासाठी तहसिलमध्ये सर्वाधिक लाभ परभणी जिल्हयाला मिळतो. याशिवाय कर्परा, मासोळी या मध्यम प्रकल्पांतर्गत

जिल्हयात जलसिंचन व्यवस्था कार्यान्वीत आहे. तसेच इतर जिल्हयात असलेल्या बोरणा प्रकल्प, माजलगांव प्रकल्प यापासूनही जिल्हयात जलसिंचनाचा फायदा मिळत आहे. याशिवाय जिल्हयात दुधना या मध्यम प्रकल्पाच्या कामास गती देण्यात आली आहे. जल संपत्तीबाबत परभणी जिल्हा अतिशय समृद्ध आहे. तसेच जिल्हयातील शेत जमीन कसदार सुपीक असल्याने भरघोस पीक येते. त्यामुळे कृषि व्यवसायाला जिल्हयाच्या अर्थव्यवस्थेत महत्वाचे स्थान आहे.

विकासाचे क्षेत्र

परभणी जिल्हयात दुग्ध व्यवसाय, फळे व भाजीपाला यांच्या उत्पादनात वाढ करण्याकरिता जिल्हयात मुलभूत साधनसामुग्री भरपूर आहे. जिल्हयातील उपलब्ध असलेली जलसिंचन व्यवस्था त्या अनुषंगाने हिरव्या चा-याची उपलब्धता तसेच खरीप, रब्बी या दोन्ही हंगामातील ज्वारीच्या पिकापासून विपूल गुरांचा चारा हयामुळे दुग्ध व्यवसायाच्या विकासास चालना मिळत आहे. सहकारी संस्थेच्या माध्यमाने दुग्ध व्यवसायांचे विकासाला चालना गती देण्याचे प्रयत्न करण्यात येत आहेत. परंतु जवळपास मोठयाप्रमाणावर आर्थिक उलाढाल होण्यासारखी मोठी बाजारपेठ उपलब्ध नसल्याने फळे व भाजीपाल्याचे उत्पादन वाढीस खीळ बसली आहे. म्हणून जिल्हयात फळे व भाजीपाला यावर प्रक्रिया करणारे कारखाने स्थापन करुन त्यांचे उत्पादन वाढविण्याचे जाणीव पूर्वक प्रयत्न करण्याची आवश्यकता आहे.

स्थान व भौगोलिक वैशिष्टे

परभणी जिल्हा 18.45 ते 20.01 या उत्तर अक्षांशावर 76.13 ते 77.29 पूर्व रेखांशावर या भौगोलिक पटयामध्ये वसलेला आहे. जिल्हयाच्या उत्तरेस बुलढाणा व हिंगोली, पश्चिमेस जालना, दक्षिणेस बीड आणि लातूर व पुर्वेस नांदेड हे जिल्हे आहेत.

क्षेत्र व व्यवस्थापकीय विभाग

परभणी जिल्हयाचे एकूण क्षेत्रफळ 6511 चौ.कि.मी. आहे. या जिल्हयात परभणी, जितूर, गंगाखेड, पाथरी, पूर्णा, पालम, सेलू, सोनपेठ व मानवत या नऊ तालुक्यांचा समावेश होतो. जिल्हयात दोन महसूल उपविभागापैकी सेलू या उपविभागात सेलू, जितूर, पाथरी व मानवत या तर परभणी या उपविभागात परभणी, पूर्णा, सोनपेठ, गंगाखेड व पालम या पाच तालुक्यांचा समावेश होतो.

2001 च्या जनगणनेनुसार परभणी जिल्हयात एकूण 841 खेडी असून, त्यापैकी 828 वस्ती असलेली व 13 ओसाड आहेत. तहसिलनिहाय एकूण खेडयांची संख्या पुढील प्रमाणे परभणी 128, जितूर 164, सेलू 93, गंगाखेड 105, सोनपेठ 57, मानवत 54, पूर्णा 90, पालम 81 व पाथरी 56 आहे. जिल्हयात एकूण आठ नगर परिषदापैकी परभणी नगर परिषद अ वर्गीय तर बाकीच्या सात क वर्गीय आहेत. जिल्हयात नऊ तहसिल मुख्यालयापैकी पालम या ठिकाणी नगर परिषद नाही. जिल्हयात 2009 अखेर 704 ग्रामपंचायती आहेत. ज्यांची सभासद संख्या 3042 आहे. जिल्हयात एकूण 7 ठिकाणी कृषि उत्पन्न बाजार समिती आहेत.

भौगोलिक वैशिष्टे

परभणी या जिल्हयात अजिंठा पर्वतांची एक रांग जितूर तालुक्यातून जाते. या रांगेमुळे जिल्हयाच्या उत्तरेकडे पठार तयार झाले असून, त्या पठाराची समुद्रसपाटीपासूनची ऊंची 1500 ते 1600 फूट आहे. या पठाराचा दक्षिणेकडे उतार असून, तो दुधना नदीच्या खो-यात समाविष्ट होतो. या शिवाय जिल्हयाच्या दक्षिणेकडे गंगाखेड तहसिलमध्ये बालाघाट पर्वतांच्या कमी उंचीच्या रांगा पसरलेल्या आहेत. जिल्हयातील पाथरी, गंगाखेड, पालम, परभणी व पूर्णा तहसिलच्या काही भागाचा समावेश गोदावरी नदीच्या सुपीक खो-यात होतो. तर सेलू, जितूर तहसिलच्या काही भागाचा समावेश दुधना नदीच्या खो-यात होतो.

नदया

गोदावरी ही परभणी जिल्हयातील प्रमुख नदी असून भौगोलिकदृष्ट्या तिचे अनन्यसाधारण महत्त्व आहे. दुधना व पूर्णा या गोदावरीच्या प्रमुख दोन उपनदया आहेत. गोदावरी नदी पाथरी, गंगाखेड व पालम या तालुक्यातून पश्चिमेकडून पूर्वेकडे 79 कि.मी. वाहत जाऊन ती नांदेड जिल्हयात प्रवेश करते. दुधना नदी सेलू, जितूर, परभणी व पूर्णा या तालुक्यातून वाहत जाऊन ती हिंगोली जिल्हयात प्रवेश करते. औरंगाबाद जिल्हयातून उगम पावलेल्या पूर्णा नदीवर जितूर तालुक्यातील येलदरी येथे धरण बांधलेले आहे.

हवामान

परभणी जिल्हयात जून ते सप्टेंबर या पावसाळी हवामाना व्यतिरिक्त इतर काळात हवामान मुख्यतः कोरडे असते. आक्टोंबर ते नोव्हेंबर मध्ये जिल्हयात मौसमेत्तर पाऊस पडतो. डिसेंबर ते फेब्रुवारी हिवाळा तर मार्च ते मे ऊन्हाळा असतो. 2006 मध्ये कमाल तापमान 42.20 अंश सें.ग्रे. तर किमान तापमान 13.40 अंश सें.ग्रे. आहे.

पाऊस

परभणी जिल्हा हा खात्रीचा पाऊस पडणा-या प्रदेशात समाविष्ट आहे. अलीकडील काळात जून ते डिसेंबर या कालावधीत नैऋत्य मान्सून वा-यापासून सरासरी 888.5 मी.मी. पाऊस पडतो. या शिवाय आक्टोंबर व नोव्हेंबर अखेर पर्यंत ईशान्य मान्सून वा-यापासून सर्वसाधारणपणे 102 मी.मी. पाऊस पडतो. जिल्हयाच्या सर्व भागात सारखाच पाऊस पडत नाही. पश्चिमेकडून पूर्वेकडे पावसाचे प्रमाण वाढत जाते. वर्ष 2008 यावर्षात परभणी जिल्हयात सरासरी 775 मी.मी. पाऊस पडला.

मातीचा प्रकार

परभणी जिल्हयात सर्वसाधारणपणे पीकांना पोषक असलेल्या द्रव्यांची संपन्न अशी काळी जमीन आहे. जिल्हयात जमीनीची सुपीकता आणि खोली निरनिराळी आहे. जमीनीची सुपीकता लक्षात घेता जिल्हयाचा भूभागाचे प्रामुख्याने तीन विभाग पडतात. गोदावरी नदीच्या खो-यात खोल कसदार आणि सुपीक जमीन आहे. जिल्हयातील मध्य भागातील सेलू, पाथरी, परभणी व पूर्णा या तालुक्यातील सुपूर्ण जमीन व जितूर तालुक्यातील काही भागातील जमीन ही मध्यम काळीभोर आहे. उत्तरेकडील डोंगराळ प्रदेशातील व दक्षिणेकडील गंगाखेड व पालम तालुक्यातील काही भागातील जमीन हलकी आणि मध्यम प्रतीची आहे.

लोकसंख्या

2001 च्या जनगणेनुसार परभणी जिल्हयाची एकूण लोकसंख्या 1527715 असून, त्यापैकी 780191 पुरुष तर 747524 स्त्रियां आहेत. त्याची एकूण लोकसंख्येशी टक्केवारी 51.07 व 48.93 टक्के एवढी आहे. सन 2001 च्या जनगणेनुसार जिल्हयातील एकूण लोकसंख्येपैकी परभणी तालुक्यात 30.16 टक्के, जितूर तालुक्यात 15.34 टक्के, गंगाखेड तालुक्यात 10.74 टक्के, पाथरी तालुक्यात 7.21 टक्के, मानवत तालुक्यात 6.35 टक्के, सोनपेठ तालुक्यात 4.37 टक्के, पालम तालुक्यात 6.07 टक्के, पूर्णा तालुक्यात 10.62 टक्के, तर सेलू तालुक्यात 9.12 टक्के लोक राहतात.

लोकसंख्येची घनता

ग्रामीण आणि नागरी लोकसंख्येचे प्रमाण

परभणी जिल्हयाच्या एकूण लोकसंख्येपैकी 68.24 टक्के लोक खेडयात राहतात. एकूण 4.85 लक्ष नागरी लोकसंख्येपैकी 53.45 टक्के लोक परभणी शहरात तर 8.33 टक्के लोक गंगाखेड या दुस-या क्रमांकाच्या शहरात राहतात. जिल्हयातील सोनपेठ हे शहर सर्वात लहान असून, त्यात जिल्हयातील 2.68 टक्के लोक राहतात.

स्त्री-पुरुष यांचे प्रमाण

परभणी जिल्हयात 2001 च्या जनगणनेनुसार दर हजार पुरुषामागे 958 स्त्रियां आहेत. जिल्हयाचे ग्रामीण व नागरी भागाकरिता हेच प्रमाण 967 व 936 असे आहे. हे प्रमाण 1991 च्या जनगणनेपेक्षा ग्रामीण भागात 5 तर नागरी भागात 27 स्त्रियांनी कमी आहे.

अनुसूचित जाती व अनुसूचित जमाती

परभणी जिल्हयात 2001 च्या जनगणनेप्रमाणे एकूण लोकसंख्येपैकी जिल्हयात 152463 (10.00 टक्के) अनुसूचित जातीचे तर 35210 (2.30 टक्के) अनुसूचित जमातीचे आहे. महाराष्ट्र राज्याकरिता हेच प्रमाण 1991 च्या जनगणनेप्रमाणे अनुक्रमे 8.76 लक्ष (11.09 टक्के) व 7.32 लक्ष (19.27 टक्के) आहे.

कामगार

1991 च्या जनगणनेनुसार जिल्हयात एकूण मुख्यतः काम करणा-या व्यक्तींची संख्या 89.03 लक्ष असून, ती एकूण लोकसंख्येच्या 42.05 टक्के आहे. 1981 च्या जनगणनेनुसार काम करणा-या व्यक्तींच्या संख्येपेक्षा 1991 मध्ये या संख्येत 1.66 लक्षाने वाढ झाली आहे. तथापी एकूण लोकसंख्येपैकी काम करणा-या लोकसंख्येत मात्र 1981 च्या तुलनेत 2.12 टक्क्याने घट झाली आहे. 1991 च्या जनगणनेनुसार काम करणा-यापैकी 38.95 टक्के लोक शेतकरी 41.42 टक्के शेतमजूर, 4.55 टक्के लोक व्यापार आणि वाणिज्य क्षेत्रात काम करणारे आहेत. तर उर्वरित 15.08 टक्के पशुसंवर्धन जंगल काम, मच्छीमारी, शिकारी, फळबागा, मळे, खाणकाम व दगड काम, वस्तुनिर्माण प्रक्रिया, सेवा व दुरुस्ती, घरगुती ऊद्योग, बांधकाम, वाहतूक, दळणवळण व इतरत्र काम करणारे या सेवेत गुंतलेले आहेत.

धर्मानुसार लोकसंख्येचे वर्गीकरण

2001 च्या जनगणनेनुसार परभणी जिल्हयात एकूण लोकसंख्येपैकी सर्वाधिक 73.39 टक्के लोक हिंदू धर्माचे तर सर्वात कमी लोक 0.05 टक्के शिख धर्माचे आहेत. इतर धर्मातील लोकसंख्येचे प्रमाण पुढील प्रमाणे आहे. बौध्द 10.03 टक्के, ख्रिश्चन 0.09 टक्के, जैन 0.37 टक्के, मुस्लीम 15.96 टक्के आणि इतर धर्म व अनिर्देशित धर्म 0.09 टक्के आहेत.

साक्षरता

2001 च्या जनगणनेनुसार परभणी जिल्हयातील सात वर्ष व त्यावरील वयोगटावरील एकूण 12.52 लक्ष लोकसंख्येच्या 8.39 लक्ष (67.04 टक्के) लोक साक्षर आहेत. जिल्हयाच्या ग्रामीण भागात 5.23 (62.26 टक्के) तर नागरी भागात 3.16 (76.79 टक्के) लोक साक्षर आहेत. जिल्हयातील पुरुष व स्त्रियां यांची साक्षरता अनुक्रमे 80.58 टक्के व 52.98 टक्के आहे. तालुकानिहाय साक्षरतेची टक्केवारी याप्रमाणे आहे. परभणी 71.65, जिंतूर 64.48, गंगाखेड 65.21, पाथरी 62.05, पूर्णा 66.63, पालम 63.07, सोनपेठ 64.37, मानवत 64.27 व सेलू 63.53 टक्के याप्रमाणे आहे.

वापरातील निवासी घर व कुटूंब

जिल्हयात वापरातील निवासी घरांची एकूण संख्या 3.76 लक्ष आहे. त्यापैकी 2.95 लक्ष (79.00 टक्के) ग्रामीण तर 0.81 लक्ष (21.00 टक्के) नागरी भागात आहेत. जिल्हयात एकूण 2.78 लक्ष कुटूंबे असून, त्यापैकी 1.96 लक्ष ग्रामीण तर 0.82 लक्ष कुटूंबे नागरी भागात असल्याचे आढळून येते.

क्षेत्रवार जिल्हा उत्पन्न व दरडोई जिल्हा उत्पन्न

परभणी जिल्हयासाठी क्षेत्रवार जिल्हा उत्पन्न व दरडोई जिल्हा उत्पन्न अंदाज अंतर्गत एकूण प्राथमीक क्षेत्र अ, द्वितीय क्षेत्र ब, व एकूण तृतीय क्षेत्र क असे तीन विभागात असून, त्याचे सन 2007-2008 साठीचे एकूण स्थुल जिल्हा उत्पन्न चालू किंमतीनुसार 5772990 हजार एवढे असून, एकूण निव्वळ जिल्हा उत्पन्न 51712700 हजार रुपये एवढे आहे. तसेच स्थिर किंमतीनुसार 40739600 हजार एवढे असून, एकूण निव्वळ जिल्हा उत्पन्न 36026500 हजार रुपये एवढे आहे. परभणी जिल्हयाबाबत एकूण राज्य उत्पन्नाची तुलना जिल्हा उत्पन्नाशी केली असता. स्थुल उत्पन्नाबाबतची टक्केवारी 0.98 असून निव्वळ उत्पन्नाबाबतची टक्केवारी 1.02 एवढी आहे.

जिल्हा उत्पन्न अंदाज विषयीच्या मर्यादा जिल्हास्तरीय उत्पन्नाचे अचुक अंदाज करण्यासाठी प्रदेशाला संचित होणारे उत्पन्न ही संकल्पना वापरणे योग्य असले तरी जिल्हास्तरावरील आर्थिक ऊलाढालीचा परिणाम जिल्हयापुरताच मर्यादित राहात नसल्याने संबंधित जिल्हयाला बाहेरून प्राप्त होणारे व संबंधित जिल्हयातून बाहेर जाणा-या उत्पन्नाचे मोजमाप करणे शक्य नसल्याने सदर पध्दतीचा वापर करता येत नाही. त्यामुळे उत्पन्न स्रोत पध्दती (Income Originating Apprpach) या संकल्पनाचा अवलंब करून जिल्हास्तरावरील उत्पन्नाचे अंदाज तयार करण्यात आलेले आहेत. जिल्हा उत्पन्न अंदाज तयार करण्याकरिता लागणारी मुलभूत माहिती अजूनही समाधानकारकरित्या उपलब्ध नाही. प्राथमीक क्षेत्रांकरिता बहुतांश आकडेवारी उपलब्ध आहे. मात्र इतर क्षेत्रांकरिता आकडेवारी अतिशय अल्पशः प्रमाणात उपलब्ध आहे. ज्या क्षेत्राकरिता जिल्हास्तरावरील आकडेवारी उपलब्ध नाही. त्या क्षेत्रांकरिता जिल्हावार अनुरूप असे निर्देशांक वापरून त्या आधारे राज्यस्तरीय उत्पन्नाची जिल्हयामध्ये विभागणी करण्यात आलेली आहे.

वने

अंतिम अंदाजानुसार सन 1999-2000 मध्ये जिल्हयात जंगल व्याप्त क्षेत्र 6306 हेक्टर असून, ते जिल्हयाच्या एकूण क्षेत्राच्या 0.99 टक्के आहे. 2003-2004 या वर्षात महाराष्ट्र शासनाच्या सामाजिक वनीकरण विभागाने 15 गावातील 67 हेक्टर क्षेत्रात जंगली झाडांची लागवड केली आहे.

वन उत्पादन

परभणी जिल्हयात 2008-2009 या वर्षात गौणवन उत्पादन यांच्या विक्रीपासून 5.52 लक्ष रुपये उत्पन्न शासनास मिळाले. त्यापैकी 76 टक्के उत्पन्न विडी पानाच्या विक्री पासून प्राप्त झाले व उर्वरित 24 टक्के गवत व डीक यांच्या विक्रीपासून प्राप्त झाले.

कृषी

1999-2000 या वर्षाच्या स्थाई स्वरुपाच्या जमीन वापराच्या माहितीनुसार जिल्हयाचे भौगोलिक क्षेत्र 6282.80 चौ.किमी. आहे. त्यापैकी जंगल व्याप्त क्षेत्र 6306 हेक्टर आहे. भौगोलिक क्षेत्रापैकी 41616 हेक्टर क्षेत्र लागवडीलायक नाही. या व्यतिरिक्त यावर्षी लागवड करण्यायोग्य असूनही जे लागवडीखाली आणल्या गेले नाही असे 24947 हेक्टर क्षेत्र आहे. एकूण भौगोलिक क्षेत्रापैकी 1999-2000 यावर्षात 146265 हेक्टर क्षेत्र एकापेक्षा अधिक वर्षापासून पडीत आहे. जिल्हयात 361062 हेक्टर क्षेत्र लागवडीलायक आहे. त्यापैकी 648045 हेक्टर क्षेत्र प्रत्यक्ष लागवडीखाली आणल्या गेले असून, या वर्षात 249051 हेक्टर क्षेत्रात एकापेक्षा अधिकवेळा पीक घेण्यात आले आहे.

1999-2000 यावर्षात हे क्षेत्र (निव्वळ क्षेत्र) सर्वात जास्त परभणी तालुक्यात 93466 हेक्टर तर सर्वात कमी सोनपेठ तालुक्यात 14228 हेक्टर एवढे आहे. यावर्षात हे क्षेत्र (लागवडीलायक क्षेत्र) सर्वात जास्त परभणी तालुक्यात 117289 हेक्टर तर सर्वात कमी सोनपेठ तालुक्यात 38503 हेक्टर एवढे आहे.

जिल्हयातील तालुकावार लागवडीलायक क्षेत्राची त्याच तालुक्यातील निव्वळ कसलेल्या क्षेत्राची टक्केवारी 1999-2000 वर्षात अशी होती. परभणी 125086 हेक्टर , जितूर 125722 हेक्टर , गंगाखेड 66013 हेक्टर , पाथरी 55301 हेक्टर , पूर्णा 63173 हेक्टर, तर सेलू 81455 हेक्टर आहे. 2000-01 च्या कृषी गणनेनुसार जिल्हयात एकूण 290465 जमीनधारक आहेत. त्यांनी धारण केलेले एकूण क्षेत्र 518085 हेक्टर आहे. 2 हेक्टरपेक्षा कमी क्षेत्र धारण केलेले 99590 जमीनधारक असून, त्यांनी 144137 क्षेत्र धारण केलेले आहे. 2 ते 5 हेक्टर जमीनधारण केलेले क्षेत्र 80173 धारकांनी धारण केलेले क्षेत्र 235890 आहे. 5 ते 10 हेक्टर जमीन धारण केलेल्या क्षेत्रा 10666 धारकांनी 67161 क्षेत्र धारण केले आहे. 10 ते 20 व 20 हेक्टर पेक्षा अधिक धारण केलेले अनुक्रमे 766 आणि 42 जमीनधारक आहेत व त्यांनी 9126 आणि 1870 क्षेत्र धारण केले आहे

निरनिराळ्या पीकाखालील क्षेत्र

जिल्हयात खरीप व रब्बी या दोन्ही हंगामात पिके घेतली जातात. त्यामध्ये ज्वारी व कापूस ही प्रमुख पीकं होत. ज्वारी हे पीक दोन्ही हंगामात घेतले जाते. कडधान्याच्या वाढत्या मागणीमुळे त्याखालील क्षेत्र दिवसेंदिवस वाढत आहे. जलसिंचनाची व्यवस्था असलेल्या क्षेत्रात उन्हाळी भुईमूगाचे उत्पादन घेण्याकडे शेतक-यांचा कल दिसून येतो.

खरीप हंगामात जिल्हयात ज्वारी, मूग तर रब्बी हंगामात ज्वारी व गहू ही मुख्य पिके घेण्यात येतात. सन 2001-02 यावर्षात अंतिम अंदाजानुसार खरीप हंगामातील क्षेत्रात ज्वारी या पिकाचे क्षेत्र 106771 हेक्टर होते. रब्बी हंगामातील ज्वार व गहू ही पिके अनुक्रमे 167681 हेक्टर आणि 32265 हेक्टर क्षेत्रात घेण्यात आले. नगदी पिकामध्ये 2001-02 यावर्षात खरीप हंगामात कापूस हे महत्वाचे पिक 203362 हेक्टर क्षेत्रात घेण्यात आले. रब्बी हंगामात 29215 हेक्टर क्षेत्रात करडी हे पिक घेण्यात आले. त्याच प्रमाणे 14014 हेक्टर क्षेत्रात ऊसाचे पिक घेण्यात आले. 2004-2005 यावर्षात परभणी जिल्हयात कडधान्याचे उत्पादन 1849 मे.टन झाले आहे. 2004-2005 या वर्षात परभणी जिल्हयात कापसाचे 148 टन उत्पादन झाले आहे.

संकरित व अधिक उत्पादन देणा-या पिकांच्या जाती

परभणी जिल्हयात अधिक उत्पादन देणा-या पिकाखालील क्षेत्रात दिवसेंदिवस लक्षणीय वाढ होत आहे. ज्वारी या पिकाखालील 2004-05 यावर्षात 946 हेक्टर क्षेत्रात अधिक उत्पादन देणा-या सुधारीत व संकरित ज्वारीचे पिक खरीप व रब्बी हंगामात घेण्यात आले. तसेच 2004-05 यावर्षात संकरित व सुधारीत कापूस 1980 हेक्टर आहे.

. फळे व भाजीपाला

2001-02 मध्ये एकूण लागवडीखालील क्षेत्रापैकी फळे व भाजीपाल्याचे एकूण क्षेत्र 8614 हेक्टर आहे. जिल्हा औद्योगिकदृष्ट्या मागासलेला असल्यामुळे व जवळपास कोणतीही बाजारपेठ उपलब्ध नसल्याने जलसिंचनाची सोय उपलब्ध असूनही फळे व भाजीपाला उत्पादनात अपेक्षित वाढ झालेली दिसून येत नाही.

रासायनिक खतांचे वितरण

परभणी जिल्हयात 2008-2009 यावर्षात 113831 मे. टन रासायनिक खतांचे वितरण करण्यात आले.. परभणी जिल्हयात 2008-2009 या वर्षात एकूण सात कृषि उत्पन्न बाजार समितीच्या मुख्यालयाच्या ठिकाणी शेतक-यांना राहण्यासाठी विश्रामगृह बांधण्यात आले. आहे. पिण्याच्या पाण्याची व्यवस्था, शेतक-यांना बैलगाडया सोडण्यासाठी मोकळी जागा, बैलांना पाणी पिण्याची व्यवस्था इ. आवश्यक सेवा उपलब्ध करून दिल्या आहेत.

परभणी जिल्हयात 2008-2009 यावर्षात सर्व कृषि उत्पन्न बाजारपेठेतील ज्वारी व तूर या पिकाची आवक अनुक्रमे 6027 मे. टन व 127236 मे. टन झाली आहे. कापसाची आवक 51095 मे. टन झाली. तसेच 2008-2009 यावर्षात करडीची आवक 317 मे. टन व भुईमूगाची आवक 56271 मे. टन होती.

जिल्हयातील एकूण गोदामापैकी सहकारी राष्ट्रीय गोदामा या योजनांतर्गत 17 गोदामे कार्यरत आहेत. दोन गोदामांचे बांधकाम चालू आहे. त्यांची साठवण क्षमता 11850 मे.टन एवढी आहे. याशिवाय ग्रामीण गोदाम योजनांतर्गत 111 गोदामापैकी 88 गोदामांचे काम पूर्ण झाले असून, त्यांची साठवण क्षमता 11700 मे.टन एवढी आहे. तसेच राष्ट्रीय सहकार विकस नियंत्रण योजनेतर्गत 64 गोदामे असून, त्यापैकी 3 गोदामांचे बांधकाम चालू आहे. याशिवाय वर्षात कृषि उत्पन्न बाजार समितीकडे 10 गोदामे असून, त्यांची साठवण क्षमता 2000 मे.टन जिल्हा मार्केट कमिटी फेडरेशनची स्वतःची व भाड्याने घेतलेली अशी एकूण 22 गोदामे असून, त्यांची साठवण क्षमता 21250 मे.टन एवढी आहे. सहकारी सूतगिरणी वखार महामंडळाकडे स्वतःच्या मालकीची भाड्याने घेतलेली व बांधकाम चालू असलेली अशी एकूण 59 गोदामे आहेत. त्यांची साठवण क्षमता 72008 मे.टन एवढी आहे. याशिवाय जिल्हयात 9000 मे.टन साठवण क्षमता असलेली 14 गोदामे महसूल खात्याची देखील आहेत.

एकात्मिक ग्रामीण विकास योजना

2003 च्या गणनेनुसार जिल्हयातील दारिद्र्य रेषेखालील कुटूंबे एकूण कुटूंबाच्या 32.45 टक्के आहेत. परभणी जिल्हयात या योजनेतर्गत 2008-2009 यावर्षात 80020 ऊर्द्विष्टांपैकी 80020 दारिद्र्य रेषेखालील कुटूंबांना लाभ देण्यात आला. त्यापैकी 310 कुटूंबे अनु.जातीचे व 3 अनु.जमातीची आहेत. तसेच 675 स्त्रियां लाभार्थी आहेत. एकूण लाभ दिलेल्या कुटूंबापैकी प्राथमिक क्षेत्रांतर्गत 829 कुटूंबांना लाभ देण्यात आला.

जलसिंचन

परभणी जिल्हयात अंतिम अंदाजानुसार 1999-2000 यावर्षात 65337 हेक्टर आहे. निव्वळ ओलीताखालील क्षेत्रापैकी 9267 हेक्टर विहिरीच्या पाण्याचे तर उर्वरित 34866 हेक्टर क्षेत्र कालव्याच्या पाण्याने ओलीताखाली आणले गेले आहे. एकूण निव्वळ ओलीताखालील क्षेत्रापैकी यावर्षात सर्वात जास्त 15670 हेक्टर परभणी तालुक्यात आहे.

पिकनिहाय ओलीताखालील क्षेत्र

2001-02 अंतिम आकडेवारीनुसार एकूण 78080 ओलीताखालील क्षेत्रापैकी गहू व तांदूळ या पिकाखाली 29545 हेक्टर (37.83 टक्के) क्षेत्र आहे. 2001-02 या वर्षात एकूण ओलीताच्या क्षेत्राची टक्केवारी अशी आहे. ज्वारी 2.5, ऊस 17.09, कापूस 1.66, एकूण फळे 8.49, भाजीपाला 5.37, हरभरा 9.17 टक्के तर उर्वरित क्षेत्रात इतर तंतू पिके, गळीताची धान्य, इतर तृणधान्य व कडधान्य या पिकांचा समावेश होतो.

पशुसंवर्धन व पशुवैद्यकीय सेवा

परभणी जिल्हयातील सर्व प्रकारच्या जनावरांची संख्या 2003 मध्ये घेण्यात आलेल्या पशुगणनेनुसार 6.53 लक्ष आहे. जिल्हयातील कुक्कूटपालन या व्यवसायात 1.97 लक्ष कुक्कूटपालन पक्षी आहेत. या व्यवसायात अपेक्षित वृद्धी झालेली दिसून येत नाही.

पशुधनापासून उत्पादन

परभणी जिल्हयात 2008-2009 यावर्षात 14 अधिकृत कत्तलखाने असून, त्यात प्रामुख्याने बैल, म्हशी व रेडे, शेळया, मेंढया यांची कत्तल केली जाते. यावर्षात 6593 गाई व बैल, 869 म्हशी व रेडे, 28422 शेळया व 1119 मेंढया यांची कत्तल करण्यात आली. परभणी जिल्हयात 2008-2009 यावर्षात शासकीय दुध योजनांतर्गत 3135 हजार लीटर दुध संकलीत करण्यात आले.

पशुवैद्यकीय सेवा

परभणी जिल्हयात 2008-2009 यावर्षात 27 दवाखाने, 41 पशुउपचार केंद्र, 83 कृत्रिम गर्भधारण केंद्र आहेत. जिल्हयात 4 दुधशितकरण केंद्र आहेत. ज्यामध्ये 72 हजार लीटर दुधाचे प्रतिदिनी शितकरण केले जाऊ शकते. जिल्हयात गोळा करण्यात येणा-या दुधाच्या अल्प प्रमाणात परभणी, जितूर व गंगाखेड तालुक्यामध्ये वितरण केले जाते. जिल्हयात दुधाची मागणी कमी असल्यामुळे मोठया प्रमाणात दुध जिल्हया बाहेर दुधाची भुकटी व इतर पदार्थ तयार करण्यासाठी पाठविले जातात.

मत्स्य व्यवसाय

परभणी जिल्हयात 2008-2009 मध्ये गोडया पाण्यातील विविध जातीच्या 375 लक्ष किंमतीच्या 1250 मे.टन माशाचे उत्पादन झाले. एकूण उत्पादनात राहू, मृगळ व कटला या तीन जातीच्या माशांचा मोठा वाटा आहे. जिल्हयात 8498 हेक्टर क्षेत्र मत्स्य व्यवसायासाठी अनुकूल आहे. 8393 हेक्टर क्षेत्र प्रत्यक्षात मत्स्य व्यवसायासाठी उपयोगात आणले आहे. त्यापैकी पुर्णा या मोठया प्रकल्पांतर्गत येलदरी येथील जलाशय तसेच करपरा व मासोळी या मध्यम प्रकल्पाची जलाशये एकुण जलक्षेत्र मत्स्य व्यवसायासाठी अनुकूल असलेल्या जलाशयाच्या 100 टक्के आहे. जलाशयामध्ये जिल्हयातील एकूण 1427 सभासद असलेल्या 28 सहकारी संस्था आसून त्याद्वारे संघटीत रित्या मत्स्य व्यवसाय केला जातो.

विद्युतीकरण

परभणी जिल्हयातील सर्व शहरांचे व गावांचे विद्युतीकरण पुर्ण झाले आहे. तसेच 2008-2009 या वर्षात जिल्हयात 2447 हजार किलोवॅट तास विजेचा वापर करण्यात आला. या वापरपैकी घरगुतीसाठी 38.30 टक्के, व्यापारी व लघुशक्तीसाठी 06.71 टक्के, उधोगासाठी 7.9 टक्के, कृषिसाठी 37.18 टक्के तर उर्वरीत 8.1 टक्के सार्वजनिक दिवाबत्ती व इतर वापरासाठी 3.00 टक्के विजेचा वापर करण्यात आला.

खनीज

जिल्हयात कोणताही प्रमुख खनिजाचा साठा नाही. तथापी बांधकामासाठी आवश्यक असलेली रेंती व दगडाचे साठे उपलब्ध असून त्यांचे आवश्यकतेनुसार उत्खनन केले जाते. या शिवाय विटा तयार करण्याकरिता आवश्यक असलेल्या मातीचा साठा जिल्हयात मुबलक आहे.

उद्योग

भारतीय अधिनियम 1948 2006 मध्ये जिल्हयात नोंदणी झालेल्या 169 कारखाण्यापैकी 52 कारखाणे बंद आहेत. 117 चालू कारखाण्यामध्ये 2698 कामगार काम करीत आहेत. परभणी जिल्हयात चालू असलेल्या 1 साखर कारखाण्यात 2008-2009 या वर्षात 7930 मे. टन साखरेचे उत्पादन झाले आहे.

मार्ग परिवहन आणि दळणवळण

मार्च 2008 अखेर जिल्हयात नगरपरिषदा, जिल्हापरिषदा व राज्य क्षेत्रांतर्गत एकूण 6131.64 लांबीचे (न. प. रस्ते) आहेत. त्यापैकी सिमेंट कॉकीट 256.03, डांबरी 2717.56 कि. मी. खडीचे पक्के रस्ते 2879.78 कि. मी. लांबीचे आहेत. त्यापैकी 1044.50 कि. मी. लांबीच्या रस्त्याचे परिरक्षण सार्वजनीक बांधकाम विभागामाफत, 3924.17 कि. मी. लांबीच्या रस्त्याचे परिरक्षण जिल्हा परिषदा माफत तर राहिलेल्या 1162.97 कि. मी. लांबीच्या रस्त्याचे परिरक्षण नगरपरिषदामाफत केले जात आहे. जिल्हयात राष्ट्रीय महामार्ग नाहित. जिल्हयात प्रमुख जिल्हा रस्ते व इतर जिल्हा रस्ते यांची लांबी 1924.57 कि. मी. आहे. तर खेडयातील रस्त्याची लांबी 2185.10 कि. मी. आहे.

नोंदणी झालेली मोटार वाहाने

मार्च 2009 अखेर जिल्हयात नोंदणी झालेल्या सर्व प्रकारच्या वाहानाची संख्या 87310 आहे. मार्च 2009 अखेर जिल्हयात 8134 मालवाहतूक करणारी वाहणे होती. परभणी येथे तेल गिरण्या, सुत गिरण्या, दालमील तसेच कापूस पिंजने व गठठे तयार करणे यांच्या गिरण्या आहेत. परभणी हे रेल्वे जंक्शन आहे. जिल्हयातील मोठी औद्योगिक वसाहत परभणी येथे असल्यामुळे पक्क्या व कच्च्या मालाची वाहतूक परभणी येथून अधिक प्रमाणात होत असल्याचे दिसून येते.

प्रवासी वाहतूक

परभणी हे शहर जिल्हा मुख्यालय असून परभणी मुंबई व काचीगुडा, परळी परभणी बेंगलोर या ब्रॉडगेज मार्गावरील रेल्वे जंक्शन आहे. 1994-95 या वर्षात परभणी मनमाड मुखेड हा ब्रॉडगेज मार्ग सुरू करण्यात आला. त्यामुळे जिल्हयाचा रास्त संपक मुंबई सारख्या मोठ्या शहराशी संपक सुलभ होउन जिल्हयातील नाशवंत वस्तुंना त्वरीत मोठी बाजार पेठ उपलब्ध करून देणे आवश्यक झाले आहे. व पर्यायाने जिल्हयात उद्योग घंदयात वाढ होउन जिल्हयाचे मागासलेपण कमी होइल आसे अपेक्षीले जाते. जिल्हयात सन 2008-2009 या वर्षा अखेर एकूण 16539 कि. मी. लांबीच्या 166 मार्गावर 194 मार्ग परिरवहा मंडळाच्या बस गाडयाद्वारे प्रवासी वाहतूक केली गेली. या वाहतूकीपासून महामंडळाला 4622.15 लाख रूपयाचे उत्पन्न झाले आहे. प्रत्येक दिवसी सरासरी 0.78 लाख प्रवाशांची वाहतूक करण्यात आली असून प्रत्येक प्रवाशामागे 16.16 रूपये सरासरी उत्पन्न महामंडळाला प्राप्त झाले.

डाकघरे व दुरध्वनी

मार्च 2009 अखेर परभणी जिल्हयात 194 डाक घरे आहेत. जिल्हयात 2001 च्या प्रक्षेपीत लोकसंख्येवर प्रती लाख लोकसंख्ये मागे 12 डाक घरे येतात. तसेच मार्च 2009 अखेर परभणी जिल्हयात एकूण 36022 दुरध्वनी कार्यरत आहेत.

दुरदर्शन आणि आकाशवाणी

परभणी येथे दिनांक 15 सप्टेबर 1994 पासून दुरदर्शन प्रक्षेपन केद कार्यान्वयीत झाले आहे. त्यामुळे लगतच्या 20 कि. मी अंतराच्या परिसरातील लोंकाना दुरदर्शनचा लाभ मिळतो. तसेच परभणी येथे आकाशवाणी केद्रही उपलब्ध आहे.

रोजगार आणि विनिमय

परभणी जिल्हा मुख्यालयाच्या ठिकाणी एक रोजगार विनिमय केंद्र आहे. नोकरी मागणा-या उमेदवारांची नोंदणी नोंदविण्याकरिता या कार्यालयाचे फिरते पथक ठरावीक कालावधीच्या अंतराने प्रत्येक तालुक्याच्या ठिकाणी उमेदवारांची नांव नोंदणी करत असते. मार्च 2009 अखेर नोकरी मिळविण्याकरिता 48702 उमेदवारांची नांवे पटावर आहेत. वर्ष 2008^१ 2009 मध्ये पटावर असलेल्या उमेदवारांपैकी केवळ 16 सार्वजनिक तर 4 खाजगी क्षेत्रात अशा एकूण 20 उमेदवारांना नोकरी मिळाली.

आर्थिक गणना

जिल्ह्यात 2005 च्या आर्थिक गणने नुसार 21865 कृषी व बिगर कृषी उद्योग आहेत. त्यापैकी 12100 (74 टक्के) स्वकार्यरत उद्योग तर 9765 (26 टक्के) आस्थापना आहेत. एकूण 21865 उद्योगापैकी 16360 (75 टक्के) ग्रामीण तर 5505 (25 टक्के) नागरी भागात कार्यरत आहेत. एकूण उद्योगाच्या 8.35 टक्के अनुसूचित जाती तर 3.75 टक्के मालक अनुसूचित जमातीचे आहेत. जागेविरहीत कार्यान्वीत असलेल्या उद्योगाची टक्केवारी 14.72 टक्के आहे. तर केवळ 13.63 टक्के उद्योगात उत्पादनासाठी वीजेचा वापर करण्यात येत आहे.

कृषी व बिगर कृषी उद्योगात 42155 कामगार काम करीत आहेत. त्यापैकी ग्रामीण भागात 26558 (63 टक्के) तर 1647 (37 टक्के) नागरी भागात काम करीत आहेत. एकूण 42155 कामगारांपैकी 1647 कृषी तर 40508 बिगर कृषी उद्योगात काम करीत आहेत. एकूण कर्मचा-यांपैकी 23661 (56 टक्के) कामगार हे वेतनावर काम करणारे आहेत. ग्रामीण व नागरी भागाकरिता वेतनावरील कामगाराची एकूण कामगाराशी टक्केवारी अनुक्रमे 46 व 73 येते.

उद्योग गटानुसार वर्गीकरण

प्रत्येक उद्योग गटात किती कामगार काम करतात याची गटवार माहिती तक्ता क .9.6 मध्ये देण्यात आली आहे. एकूण 21865 उद्योगात एकूण 42155 कामगार काम करतात. त्यापैकी सर्वाधिक उद्योग किरकोळ व्यापार 7832 (35 टक्के) सामूहिक ,सामाजिक व व्यक्तीगत सेवा यात 2119 (10 टक्के) वस्तू निर्माण क्षेत्रात 4710 (22 टक्के) तर उर्वरित 2224(10 टक्के) उद्योग कृषी खनिज उत्पादन वीज व गॅस पाणी बांधकाम घावूक व्यापार साठवण वगैरे क्षेत्रात कार्यरत आहेत.

सहकारी क्षेत्रातील आस्थापना

1998 च्या आर्थिक गणनेनुसार जिल्ह्यात एकूण सहकारी औद्योगिक आस्थापना ह्या 522 होत्या त्यापैकी ग्रामीण भागात 443 तर नागरी भागात 79 आहेत. रोजगारानुसार सर्व आस्थापनांमध्ये 2626 कामगार काम करीत आहेत. त्यापैकी ग्रामीण भागात 1233 तर नागरी भागात 1393 आहेत .एकूण उद्योगापैकी सहकारी क्षेत्रात कार्यरत असलेल्या उद्योगांची टक्केवारी ही केवळ 1टक्का एवढी आहे.सहकारी क्षेत्रातील 522 आस्थापनापैकी सर्वाधिक 364 (37 टक्के) आस्थापना सामूहिक , सामाजिक व व्यक्तीगत सेवा या गटात सामूहिक ,सामाजिक व व्यक्तीगत सेवा या गटात आहेत. यात एकूण कामगारांपैकी 623 (14 टक्के) कामगार काम करीत आहेत. त्यानंतर 96 आस्थापना वित्तीय वीमा स्थावर मालमत्ता आणि व्यावसायिक सेवा या गटात आहेत. यात काम करणा-या कामगारांची संख्या 1295 (29 टक्के) आहे. उर्वरित 42 टक्के आस्थापना ह्या वस्तू निर्माण घावूक व्यापार , किरकोळ व्यापार , साठवण व गोदामे विषयक सेवा इत्यादी उद्योग गटात आहेत.

बँका

मार्च 2009 अखेर जिल्ह्यात वर्गीकृत बँकाच्या 143 शाखा असून त्यांच्या एकूण ठेवी 1617 लाख आहेत.

सहकार

मार्च 2009 अखेर जिल्हयातील सर्व प्रकारच्या 2289 सहकारी संस्था कार्यरत आहेत. सन 2008 अखेर या संस्थांच्या 3.83 लक्ष सभासदांनी 355551 रुपये भाग भांडवल भरणा केला आहे. परभणी जिल्हयात एकूण सर्व प्रकारच्या 2289 संस्थांपैकी 256 दुग्ध व्यावसाय करणा-या संस्था आहेत.तर 132 कामगार कंत्राटदार संस्था आहेत.

किरकोळ किंमती

प्रमुख खाद्यवस्तूंच्या 2008 या वर्षात प्रति किलो सरासरी किंमती तांदुळ (मध्यमप्रत) 24.92 रू.गहू (मध्यमप्रत) 11.75 रू. ज्वारी (पांढरी) 10.33 रू. हरभरादाळ 37.75 रू. ,तुरदाळ 42.33 रू. साखर (खुला बाजार) 20.00 रू. भूईमूग तेल 81.54 रू. वनस्पती तूप (डालडा) 64.00 रू. आहे. तर अखाद्य वस्तूंच्या किंमती रॉकेल प्रतिलिटर 14.00 रू. अंगाचा साबण (लक्स) 14.00 रू. जळाउ लाकूड 40 किलो 80.00 रू. व पितळी भांडी प्रतिकिलो 154.00 रू. या प्रमाणे आहे.

ग्राहक किंमतीचे निदेशांक

2008-09 या वर्षात औरंगाबाद या केंद्रील कामगारा करीता ग्राहक किंमतीचा सर्वसाधारण निदेशांक 281 आहे. वरील निदेशांका करीता 2001. 100 हे पायरभुत वर्ष धरण्यात आले आहे. जुन 2008 या महिण्यात सर्वाधीक 681 तर जुलै 2009 या महिण्यात सर्वात कमी म्हणजे 146 एवढा निदेशांक आहे.

शैक्षणीक संस्था

सन 2008-09 अखेर जिल्हयात 1192 प्राथमीक शाळा व 264माध्यमीक शाळा तर 65 उच्च माध्यमीक व 20 सामान्य शिक्षणाची महाविद्यालये आहेत.सन 2008-09 या वर्षात प्राथमीक शाळेत 249 हजार माध्यमीक शाळेत 64 हजार तर उच्च शिक्षण 19 हजार विद्यार्थी आहेत.सन 2008-09 या वर्षात प्राथमीक शाळेतील शिक्षकाची संख्या 7 हजार माध्यमीक शिक्षकाची संख्या 2 हजार आहे.

आरोग्य सेवा

जिल्हयात 2008-09 या वर्षात शासन व शासन सहाययीत संस्थांची एकुण 11 रूगालये 11 दवाखो प्राथमीक आरोग्य पथकासह 31 प्राथमीक आरोग्य केंद्रे आहेत. वरील सर्व आरोग्य संस्थेत 423 खाटा असुन त्यापैकी 262 स्त्रीयासाठी तर 161 मुलासाठी असुन 161डॉक्टर व वैद्य 395 परीचारीका आहेत. 2008-09 या वर्षात 25053 हजार आंतररूग तर 290934 बाहय रूग्णांना वैद्यकीय सेवा उपलब्ध करुन दिल्या आहेत.

2004 या वर्षात 34105 जन्म नोंदविल्या गेले. दर लाख लोकसंख्ये मागे हे प्रमाण 1883 येत आसुन या काळात मत्युंची संख्या 7574 आहे. दर लाख लोकसंख्ये मागे हे प्रमाण 482 येते.

कुटुंब कल्याण कार्यक्रम

जिल्हयात एकुण 40 कुटुंब कल्याण केंद्रे आसुन त्यापैकी ग्रामीण भागात 31 तर नागरी भागात 8 केंद्रे आहेत. 2008-09 या वर्षात 8822 व्यक्तीवर निबीजीकरणाच्या शस्त्रकीया करण्यात आली. त्यापैकी 99 टक्के स्त्रीया आहेत. मार्च 2009 आखेर जनक्षम जोडप्याची संख्या 194120 आहे.

नळाद्वारे पाणीपुरवठा

2008-09 या वर्षात जिल्हयातील एकुण वस्ती आसलेल्या गावापैकी 348 गावांना बारा महिने पाणी उपलब्ध करून देण्यात आले आहे. तसेच 356 गावापैकी राहिलेल्या 28 गावाना टँकरणे पाण्याचा पुरवठा करण्यात आला व 328 गावाना इतर साधनानी पाणी पुरवठा करण्यात आला.

संकीर्ण

जिल्हयात एकुण 8 नगरपरीषदा आहेत. 2008-09 या वर्षात त्यांचे एकुण उत्पन्न 7939.48 लाख रूपये आहे. जिल्हयातील 2008-09 या वर्षात सर्व नगर पालीकेचा एकुण खर्च 7939.48 लाख रू आहे. त्यापैकी सामान्य प्रशासनावर 630.05लाख सात्रजनीक आरोग्य व सोड 1315.92 तर उर्वरीत 4238.43 लाख खर्च करण्यात आला आहे.

2008-09 या वर्षात जिल्हा परिषदेचे एकुण उत्पन्न 30857.30 लक्ष रू असुा एकुण खर्च 30857.30 लक्ष रू आहे . 2008-09 वर्षात जिल्हयात 704 ग्रामपंचायती आहेत. एकुण त्यांचे उत्पन्न 5151.30लाख रू तर खर्च 5151.30 लाख रू आहे.

पोलीस व गुहेगारी

2009 या वर्षात जिल्हयात 17 पोलीस ठाणे, 10 आउट पोस्ट, 2 सबपोस्ट व 16 लॉकअप्स कायरात आहेत. एकुण पोलीस दलाची संख्या 1598 आहे..

अल्पबचत

2008-09 वर्षात जिल्हयात अल्पबचतीद्वारे 8082.96 लक्ष रू गोळा करण्यात आले आसुन त्यापैकी 816.87 लक्ष रू गुतवणूक स्वरूपाचे आहेत.

करमणुक

जिल्हयात 2008-09 या वर्षात 16 कायम स्वरूपाची तर 4 फिरती चित्रपट ग्रहे आहेत. शिवाय 47 सरकारमान्य व्हीडीओ केद् आहेत. त्यापासुन शासनाला 805 हजार रू करमणुक करापोटी प्राप्त झाले आहेत. या शिवाय परभणी येथे अदयावत पध्दतीचे नाटयगह बांधलेले आहे. सेलू येथे खुल्या नाटयगहाद्वारे वर्षातून बरेच मनोरंजनाचे कार्यक्रम होत असतात. परभणी येथे अदयावत असा पोहण्याचा तलाव असुन जनतेसाठी तो नोंदणी फि आकारुन पोहण्यासाठी खुला करण्यात आला आहे.

पर्यटन

परभणी जिल्हयात पालम तालुक्यातील गोदावरीच्या पात्रातील बेट म्हणजे जांबुळबेट हे एक निसर्गरम्य ठिकाण आहे. तसेच परभणी येथे सय्यद शहा तूराबुलहक्क यांचा तुरतपीराचा दर्गा आहे. येथे दरवषी दोन फेब्रुवारी रोजी मोठा उरस भरतो.

जिल्हा सामाजिक व आर्थिक समालोचन मार्च -2009

दृष्टिक्षेपात जिल्हा

अ.क्र.	बाब	परिमाण	परभणी	महाराष्ट्र
1	2	3	4	6
एक	प्राकृतिक रचना			
1	भौगोलिक स्थान			
	1.1 उत्तर अक्षांश	अंश	18.45 ते 20.01	16.4-22.1
	1.2 पूर्व रेखांश	अंश	76.13 ते 77.26	72.6-80.9
	1.3 क्षेत्रफळ	चौ.कि.मी.	6511	308000
2	प्रशासकीय रचना			
	2.1 तालुके	संख्या	9	353
	2.2 शहरे	संख्या	8	378#
	2.3 एकूण गावे	संख्या	828	43711
	2.4 पैकी निर्जन गावे	संख्या	13	2616
दोन	स्थानिक स्वराज्य संस्था			
1	महानगरपालिका	संख्या	0	22
2	नगरपरिषदा	संख्या	8	225
3	कटकमंडळे	संख्या	0	7
4	पंचायत समित्या	संख्या	9	351
5	ग्रामपंचायती	संख्या	704	27920
तीन	लोकसंख्या (2001)			
1	ग्रामीण	हजार	1043	55778
2	नागरी	हजार	485	41101
3	एकूण	हजार	1528	96879
4	पुरुष	हजार	780	50401
5	स्त्रिया	हजार	748	46478
6	स्त्रिया प्रति हजार पुरुष	संख्या	958	922
7	अनुसूचित जातींची लोकसंख्या	हजार	152	9882
	7.1 एकूण लोकसंख्येशी प्रमाण	टक्के	10.00	10.2
8	अनुसूचित जमातींची लोकसंख्या	हजार	35	8577
	8.1 एकूण लोकसंख्येशी प्रमाण	टक्के	2.3	8.9
9	घनता (लोकसंख्या प्रति चौ.कि.मी.)	संख्या	192	315

जिल्हा सामाजिक व आर्थिक समालोचन मार्च -2009

दृष्टिक्षेपात जिल्हा

अ.क्र.	बाब	परिमाण	परभणी	महाराष्ट्र
1	2	3	4	6
10	साक्षरतेचे प्रमाण 2001			
	10.1 ग्रामीण	टक्के	62.26	70.4
	10.2 नागरी	टक्के	76.79	85.5
	10.3 एकूण	टक्के	67.04	76.9
	10.4 पुरुष	टक्के	80.58	86
	10.5 स्त्रिया	टक्के	52.98	67
	10.6 साक्षरतेमध्ये जिल्हयाचा राज्यात क्रमांक	क्रम संख्या	28	
11	दारिद्र्य रेषेखालील ग्रामीण कुटुंबे (1998-99)	लाख	0.89	45.03
चार	जिल्हा उत्पन्न अंदाज			
1	चालू किंमतीनुसार (1999-00)			
	1.1 एकूण उत्पन्न (स्थूल)	कोटी रु.	5772.99	590995
	1.2 दरडोई उत्पन्न (स्थूल)	रुपये	34489	55068
	1.3 एकूण उत्पन्न (निव्वळ)	कोटी रु.	5171.3	504951
	1.4 दरडोई उत्पन्न (निव्वळ)	रुपये	30895	47051
2	स्थिर किंमतीनुसार (1999-00)			
	2.1 एकूण उत्पन्न (स्थूल)	कोटी रु.	4013.96	416248
	2.2 दरडोई उत्पन्न (स्थूल)	रुपये	23981	38725
	2.3 एकूण उत्पन्न (निव्वळ)	कोटी रु.	3602.65	357402
	2.4 दरडोई उत्पन्न (निव्वळ)	रुपये	21523	33302
पाच	कृषि (1999-2000)			
1	भौगोलिक क्षेत्र	हजार हेक्टर	1097	30758
2	जंगलव्याप्त क्षेत्र	हजार हेक्टर	34	5214
3	जंगलव्याप्त क्षेत्राचे भौगोलिक क्षेत्राशी प्रमाण	टक्के	3.09	16.94
4	शेतीला उपलब्ध नसलेली जमीन			
	4.1 बिगर- शेती वापराखालील	हजार हेक्टर	42	1412
	4.2 पडीत आणि लागवाडीलायक नसलेली	हजार हेक्टर	19	1720
	4.3 एकूण (4.1 + 4.2)	हजार हेक्टर	61	3132

जिल्हा सामाजिक व आर्थिक समालोचन मार्च -2009

दृष्टिक्षेपात जिल्हा

अ.क्र.	बाब	परिमाण	परभणी	महाराष्ट्र
1	2	3	4	6
5	पडीत जमिनीव्यतिरिक्त लागवड न केलेली इतर जमीन			
	5.1 कायम गुरेचरण व इतर	हजार हेक्टर	21	1252
	5.2 झाडे-झुडपांखालील	हजार हेक्टर	5	249
	5.3 लागवडीलायक परंतु पडीत	हजार हेक्टर	36	915
6	पडीत जमीन			
	6.1 चालू पड	हजार हेक्टर	26	1323
	6.2 इतर पड	हजार हेक्टर	24	1196
7	पिकाखालील क्षेत्र			
	7.1 पिकाखालील निव्वळ क्षेत्र	हजार हेक्टर	889	17478
	7.2 दुसोटा क्षेत्र	हजार हेक्टर	290	5009
	7.3 एकूण पिकाखालील क्षेत्र	हजार हेक्टर	1179	22487
8	ओलिता खालील क्षेत्र			
	8.1 निव्वळ ओलित क्षेत्र	हजार हेक्टर	94	3246
	8.2 एकूण ओलित क्षेत्र	हजार हेक्टर	137	3958
9	महत्वाच्या पिकाखालील क्षेत्र			
	9.1 तृणधान्ये	हजार हेक्टर	271	9149
	9.2 कडधान्ये	हजार हेक्टर	146	4057
	9.3 तेलबिया	हजार हेक्टर	58	3824
	9.4 ऊस	हजार हेक्टर	11	उ.ना.
	9.5 कापूस	हजार हेक्टर	192	3195
10	पर्जन्य (सरासरी)	मि.मी.	775	उ.ना.
11	जमीन वहिती धारण संख्या (1995-96)			
	11.1 क्षेत्र 2 हेक्टरपेक्षा कमी	हजार	216	6693
	11.2 क्षेत्र 2 ते 10 हेक्टर	हजार	170	11308
	11.3 क्षेत्र 10 हेक्टरपेक्षा जास्त	हजार	4	1879
सहा	जलसिंचन पूर्ण झालेले पाटबंधारे प्रकल्प व त्यांखालील लाभक्षेत्र			
1	मोठे पाटबंधारे प्रकल्प	संख्या	1	77
	1.1 लाभक्षेत्र	हजार हेक्टर	58	2518
2	मध्यम पाटबंधारे प्रकल्प	संख्या	2	244
	2.1 लाभक्षेत्र	हजार हेक्टर	41	782

जिल्हा सामाजिक व आर्थिक समालोचन मार्च -2009

दृष्टिक्षेपात जिल्हा

अ.क्र.	बाब	परिमाण	परभणी	महाराष्ट्र
1	2	3	4	6
3	लघु पाटबंधारे प्रकल्प (राज्यक्षेत्र)	संख्या	20	2930
	3.1 लाभक्षेत्र	हजार हेक्टर	7	1186
4	सिंचन विहिरीखाली भिजणारे क्षेत्र	हजार हेक्टर	42	868
सात	पशुसंवर्धन (पशुगणना -2003)			
1	एकूण पशुधन	हजार	653	37058
2	गो जातीय	हजार	336	16738
3	महिषवर्गीय	हजार	102	6084
4	मेंढ्या व शेळ्या	हजार	202	13624
5	कोंबड्या व बदके	हजार	197	34596
आठ	सहकार क्षेत्र			
1	सहकारी संस्था	संख्या	2289	205753
2	प्राथमिक कृषि सहकारी पतसंस्था 2005-06	संख्या	453	21248
	2.1 सभासद संख्या	हजार	383	12438
	2.2 दिलेली कर्जे	कोटी रु.	0.49	582825
	2.2 येणे कर्जे	कोटी रु.	5.44	819490
3	सहकारी दुग्धसंस्था	संख्या	338	300075
नऊ	वीज			
1	विद्युतीकरण झालेली गावे	संख्या	841	36312
2	वीज पुरवठा केलेले कृषी पंप संच 2002	हजार	68	2895
3	विजेचा वापर			
	3.1 घरगुती	हजार कि.वॅ.तास	834	15553
	3.2 वाणिज्यिक	हजार कि.वॅ.तास	164	6661
	3.3 औद्योगिक	हजार कि.वॅ.तास	194	30323
	3.4 कृषि	हजार कि.वॅ.तास	907	12676
	3.5 इतर	हजार कि.वॅ.तास	72	4625
	3.6 एकूण (3.1 ते 3.5)	हजार कि.वॅ.तास	2171	69838

जिल्हा सामाजिक व आर्थिक समालोचन मार्च -2009

दृष्टिक्षेपात जिल्हा

अ.क्र.	बाब	परिमाण	परभणी	महाराष्ट्र
1	2	3	4	6
दहा	परिवहन व दळणवळण			
1	रेल्वे मार्गाची एकूण लांबी	कि.मी.	259	5917
2	रस्त्यांनी जोडलेली गावे			
	2.1 बारमाही	संख्या	562	38483
	2.2 हंगामी	संख्या	269	1397
3	रस्त्यांची लांबी (पृष्ठांकित)			
	3.1 राष्ट्रीय महामार्ग	कि.मी.	0	4367
	3.2 राज्य महामार्ग	कि.मी.	591	33800
	3.3 प्रमुख जिल्हामार्ग	कि.मी.	1211.27	49393
	3.4 इतर जिल्हामार्ग	कि.मी.	667	45886
	3.5 ग्रामीण रस्ते	कि.मी.	1878.62	102149
	3.6 एकूण (3.1 ते 3.5)	कि.मी.	4347.89	235595
अकरा	नोंदणीकृत कारखाने व रोजगार			
1	नोंदणीकृत कारखाने	संख्या	169	36863
2	नोंदणीकृत चालू कारखाने	संख्या	117	30831
	(त्यांतील कामगार)	संख्या	2698	1376000
3	साखर कारखाने	संख्या	3	201
	(साखरेचे उत्पादन)	हजार मे. टन	7.9	90976
4	सहकारी सूत गिरण्या	संख्या	4	122
बारा	कर्मचारी गणना (1 जुलै 2007 रोजी भरलेली पदे)			
1	शासकीय	हजार	7.249	581
2	जिल्हा परिषदा	हजार	9.818	457
3	नगर परिषदा	हजार	2.014	52
4	महानगरपालिका	हजार	0	112

जिल्हा सामाजिक व आर्थिक समालोचन मार्च -2009

दृष्टिक्षेपात जिल्हा

अ.क्र.	बाब	परिमाण	परभणी	महाराष्ट्र
1	2	3	4	6
तेरा	शिक्षण क्षेत्र 2007-08			
1	प्राथमिक शिक्षण			
	1.1 एकूण शाळा	संख्या	1192	72053
	1.2 विद्यार्थी	हजार	269.52	11392
	1.3 शिक्षक	हजार	7	342
	1.4 प्रति शिक्षक विद्यार्थी	संख्या	38	33
2	माध्यमिक शिक्षण			
	2.1 एकूण शाळा	संख्या	264	20339
	2.2 विद्यार्थी	हजार	107.211	11484
	2.3 शिक्षक	हजार	2.122	302
	2.4 प्रति शिक्षक विद्यार्थी	संख्या	50	38
3	उच्च शिक्षण			
	3.1 संस्था	संख्या	20	2618
	3.2 एकूण विद्यार्थी	हजार	13.13	1382
4	तांत्रिक व व्यवसाय शिक्षण			
	4.1 व्यवसाय पदवी शिक्षण संस्था	संख्या	0	687
	(प्रवेश क्षमता)	संख्या	0	79778
	4.2 व्यवसाय पदविका शिक्षण संस्था	संख्या	1	689
	(प्रवेश क्षमता)	संख्या	670	91203
	4.3 शासकीय औद्योगिक प्रशिक्षण संस्था	संख्या	8	407
	(प्रवेश क्षमता)	संख्या	945	71497
	4.4 अशासकीय औद्योगिक प्रशिक्षण संस्था	संख्या	0	210
	(प्रवेश क्षमता)	संख्या	0	24426
चौदा	सार्वजनिक आरोग्य			
1	रुग्णालये	संख्या	11	1099
2	दवाखाने	संख्या	11	2072
3	प्राथमिक आरोग्य केंद्रे	संख्या	31	1818
4	प्राथमिक आरोग्य उपकेंद्रे	संख्या	214	उ.ना.
5	प्राथमिक आरोग्य पथके	संख्या	6	177

जिल्हा सामाजिक व आर्थिक समालोचन मार्च -2009

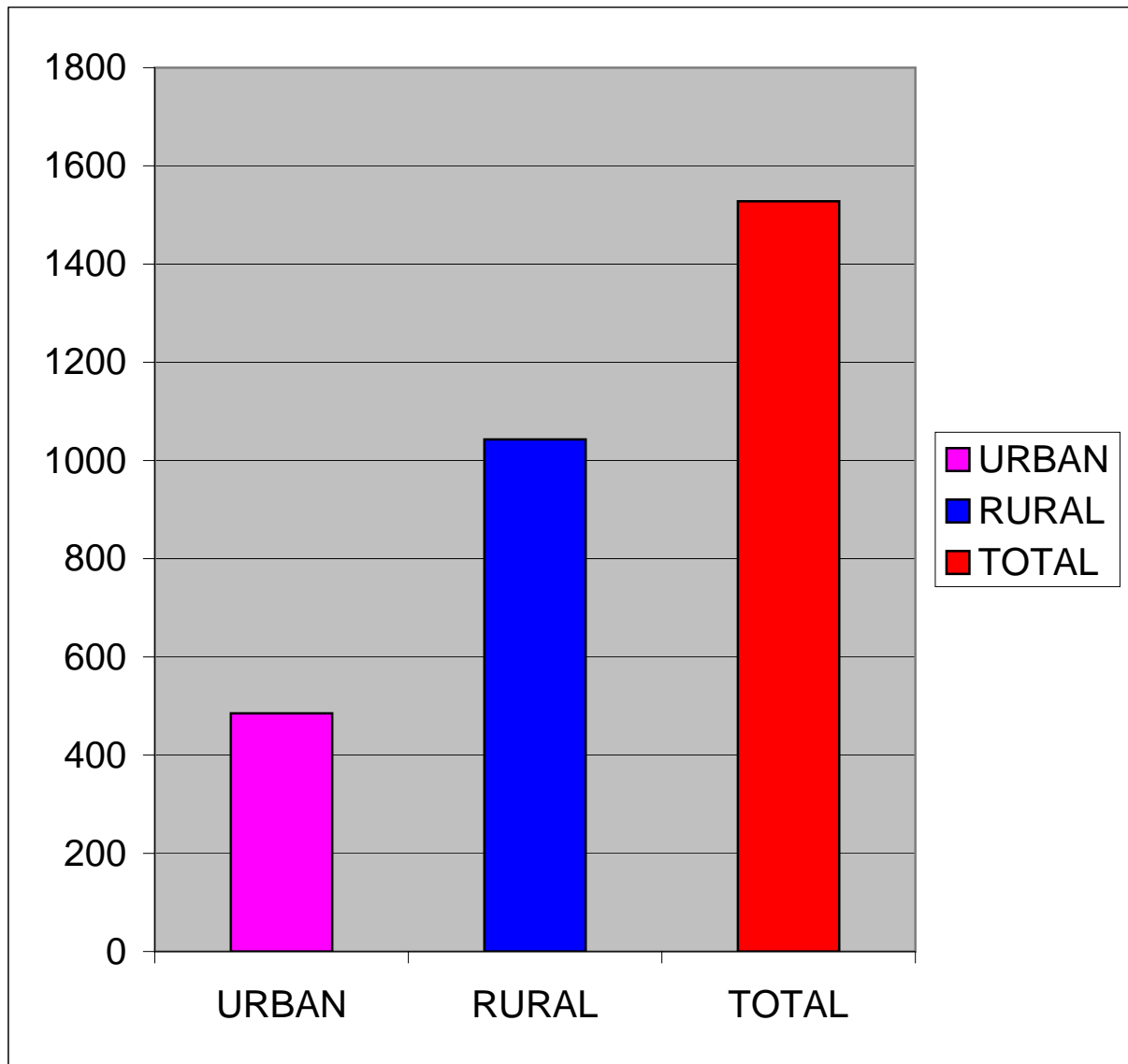
दृष्टिक्षेपात जिल्हा

अ.क्र.	बाब	परिमाण	परभणी	महाराष्ट्र
1	2	3	4	6
पंधरा	आदिवासी कल्याणकारी योजना			
1	आदिवासी आश्रमशाळा	संख्या	1	1105
	(त्यांतील विद्यार्थी)	संख्या	500	418815
सोळा	मागासवर्गीयांसाठी कल्याणकारी योजना			
1	मागासवर्गीयांसाठी वसतिगृहे	संख्या	3	271
	(त्यांतील विद्यार्थी)	संख्या	225	22668
सतरा	सार्वजनिक वितरण व्यवस्था			
1	रास्त भावाची दुकाने	संख्या	1175	50083
2	पुरविलेला एकूण साठा			
	2.1 गहू	हजार टन	38.65	1294
	2.2 तांदूळ	हजार टन	75.22	1128
3	शासकीय गोदामे	संख्या	17	973
	(साठवण क्षमता)	हजार टन	9.8	484.41

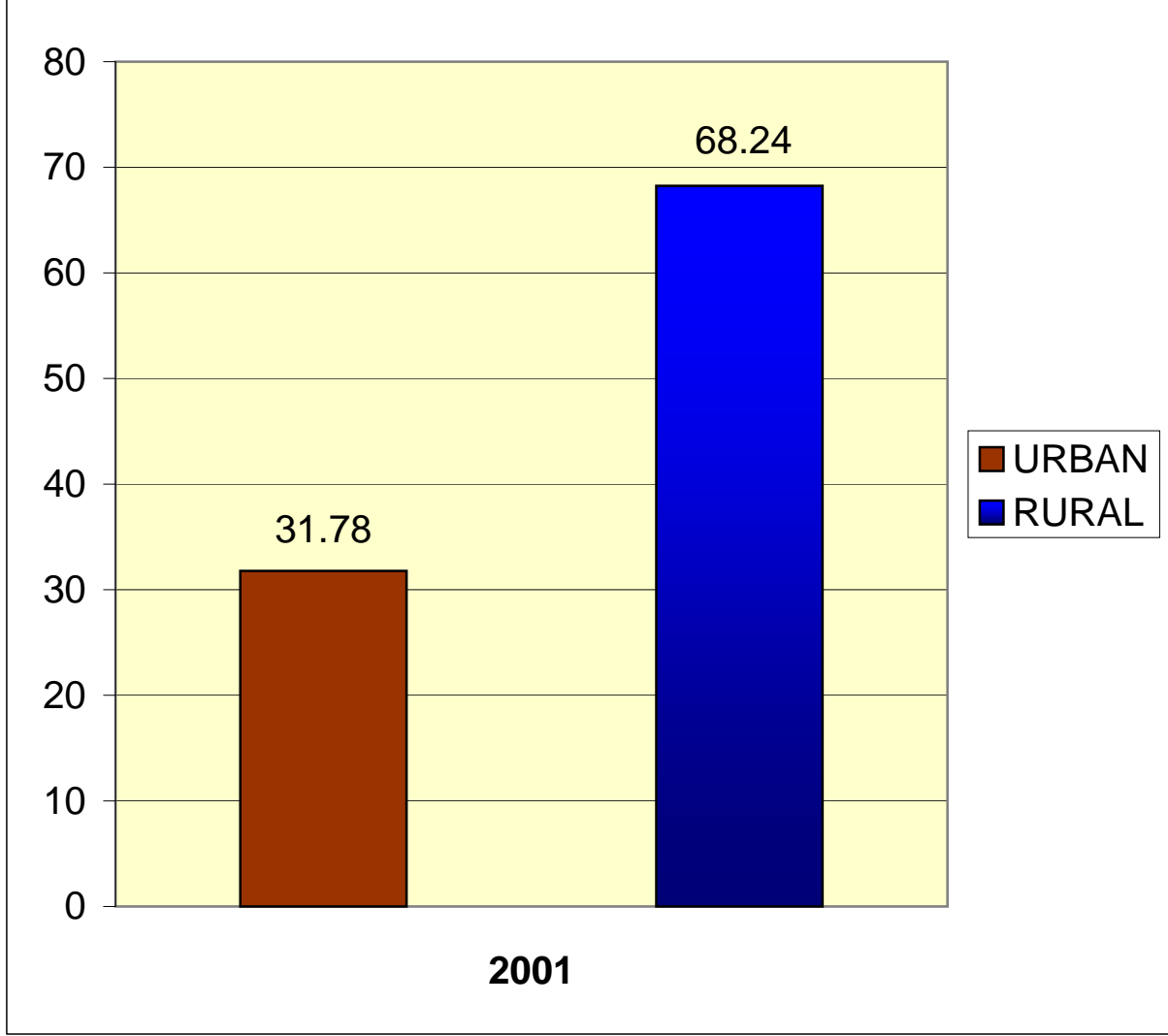
टिप :1 # गणना शहरासह

2.* प्राथमीक अंदाज ***महाराष्ट्र राज्य विद्युत मंडळ

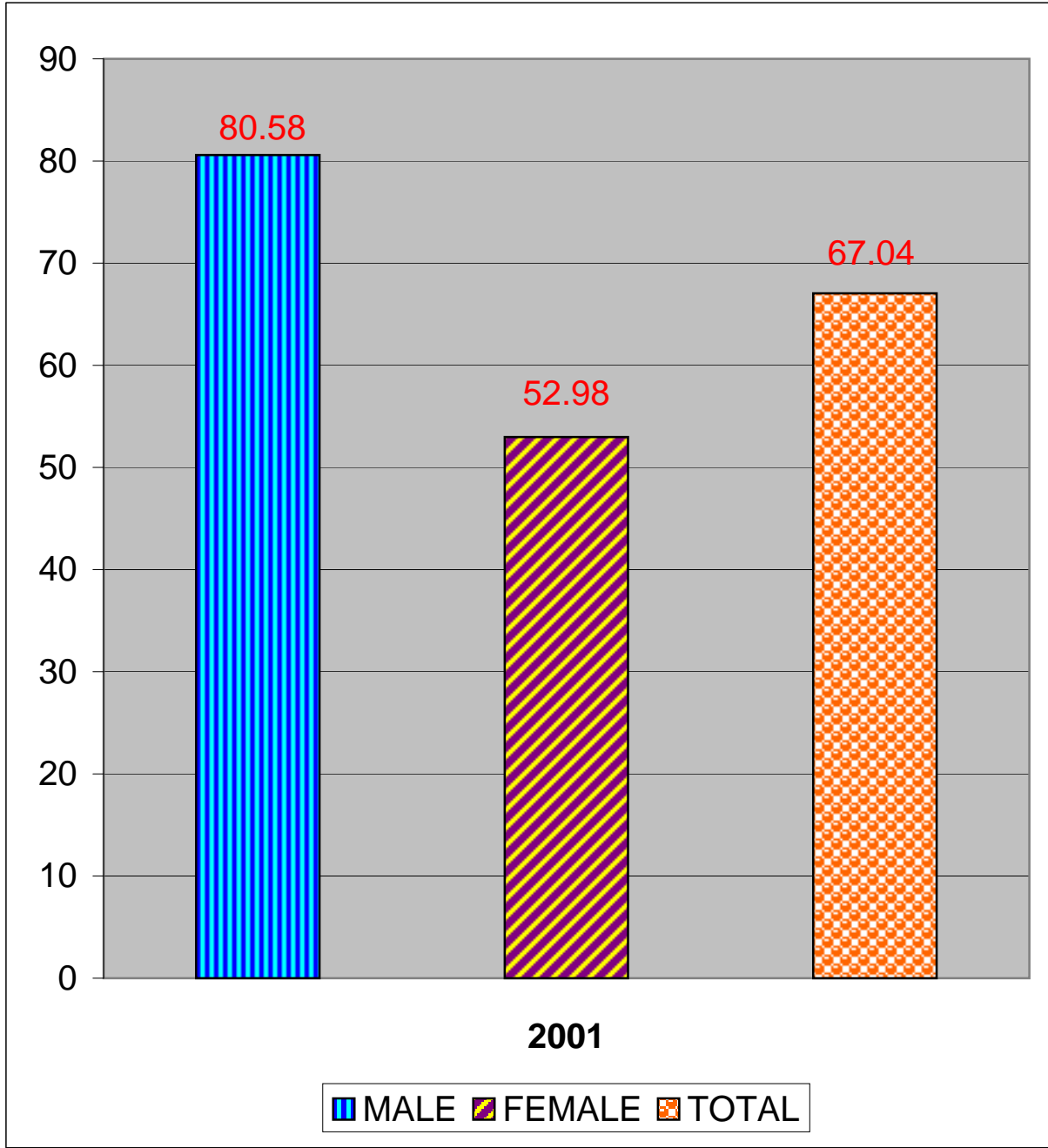
आलेख क्र. 1
परभणी जिल्हा लोकसंख्या
(जनगणना 2001 नूसार)



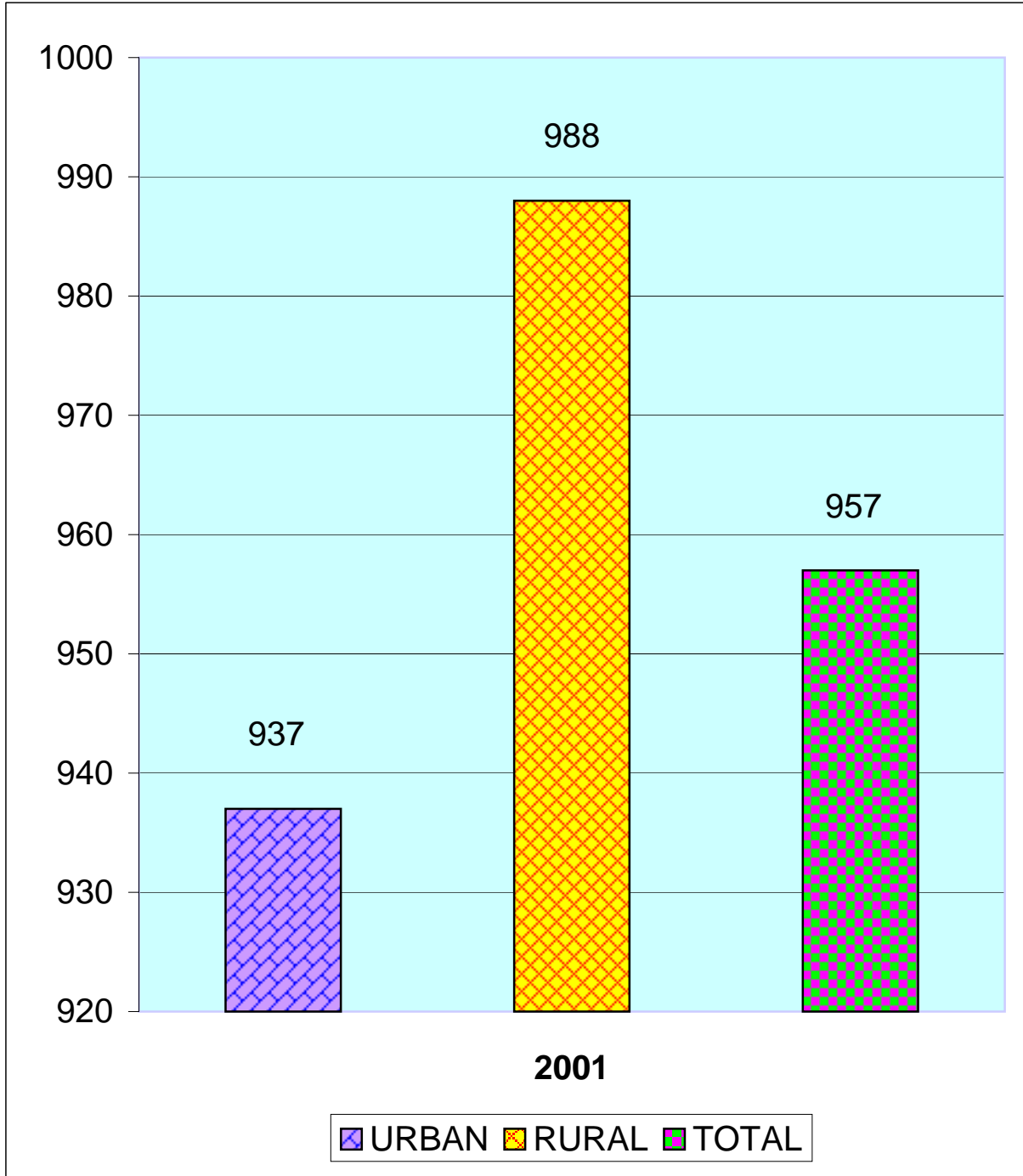
आलेख क्र. 2
परभणी जिल्हा ग्रामीण व नागरी लोकसंख्येचे प्रमाण
(जनगणना 2001 नूसार)



आलेख क्र. 3
परभणी जिल्हा साक्षरतेचे प्रमाण
(जनगणना 2001 नूसार)

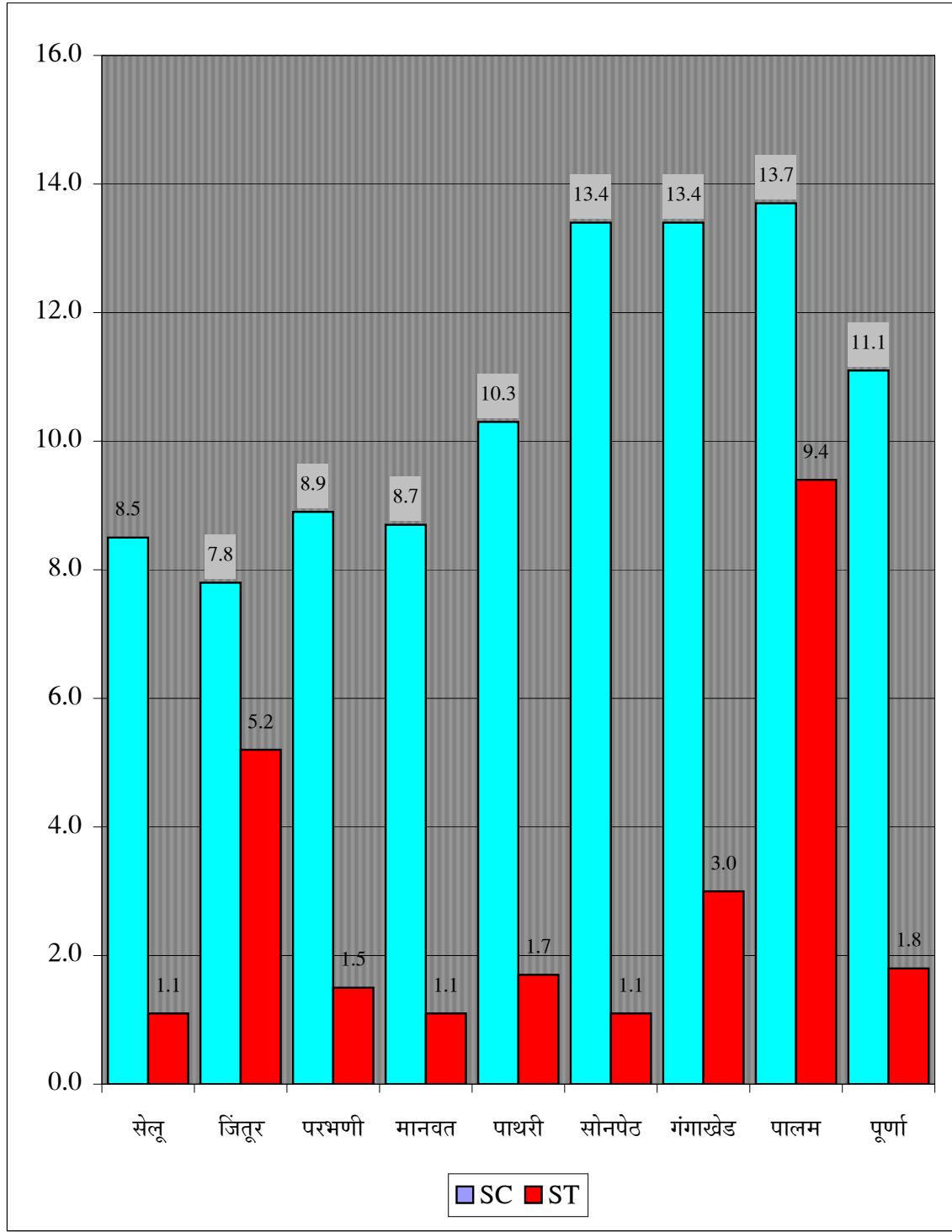


आलेख क्र. 4
परभणी जिल्हा स्त्री-पुरुष प्रमाण
(जनगणना 2001 नूसार)



आलेख क्र. 5

परभणी जिल्हा अनुसुचित जाती/जमातीच्या लोकसंख्येची तालुकाविहाय टक्केवारी
(जनगणना 2001 नूसार)



जिल्हा सामाजिक व आर्थिक समालोचन

मार्च-2009

जिल्हा : परभणी

भाग II सांख्यिकीय तक्ते

जिल्हा सांख्यिकी कार्यालय,
अर्थ व सांख्यिकी संचालनालय,
महाराष्ट्र शासन,
परभणी.

तक्ता क्रमांक - 1.1
निवडक निर्देशांक

जिल्हा - परभणी

संदर्भ कालावधी- 1960 ते 2008

अनु.	बाब	परिमाण	संदर्भ वर्ष								
			1960-61	1970-71	1980-81	1990-91	2000-01	2006-07	2007-08	2008-09	
1	2	3	4	5	6	7	8	9	10	11	
एक	क्षेत्रफळ व लोकसंख्या :						2001	2001	2001	2001	
1	क्षेत्रफळ	ह.चौ.कि.मी.	11	11	11	11	6.5	6.5	6.5	6.5	
2	गावे	संख्या	807	1050	1142	1145	704	704	704	704	
3	शहरे	संख्या	11	11	11	11	8	8	8	8	
4	एकूण लोकसंख्या	हजार	1072	1339	1642	2117	1528	1528	1528	1528	
5	शहरी लोकसंख्येचे प्रमाण	टक्के	15	17	20	23	32	32	32	32	
6	घनता (लोकसंख्या प्रति चौ.कि.मी.)	संख्या	97	121	149	192	234	234	234	234	
7	स्त्रिया प्रतिएक हजार पुरुष	संख्या	970	960	966	953	958	958	958	958	
दोन	साक्षरतेचे प्रमाण						2001	2001	2001	2001	
1	पुरुष	टक्के	25.3	30.9	44.8	64.9	80.6	80.6	80.6	80.6	
2	स्त्रिया	टक्के	5.2	11.3	15.7	20.4	53.0	53.0	53.0	53.0	
3	एकूण	टक्के	15.4	34.3	30.5	47.6	67.0	67.0	67.0	67.0	
4	ग्रामीण	टक्के	NA	NA	26.1	42.2	62.3	62.3	62.3	62.3	
5	नागरी	टक्के	NA	NA	48.3	65.8	76.8	76.8	76.8	76.8	
तीन	स्थानिक स्वराज्य संस्था										
1	महानगरपालिका	संख्या	0	0	0	0	0	0	0	0	
2	नगरपरिषदा	संख्या	11	11	11	11	8	8	8	8	
3	कटक मंडळे	संख्या	0	0	0	0	0	0	0	0	
4	पंचायत समित्या	संख्या	7	7	7	7	7	9	9	9	
5	ग्राम पंचायती	संख्या	807	1050	1142	1145	704	704	704	704	
चार	क्षेत्रवार जिल्हा व दरडोई उत्पन्न (चालू किंमतीनुसार)										
1	निव्वळ जिल्हा उत्पन्न	कोटी रु	NA	NA	NA	NA	NA	2.8	NA	5171	
2	निव्वळ दरडोई उत्पन्न	रुपये	NA	NA	NA	NA	NA	17692.0	NA	30895	
3	राज्याच्या उत्पन्नात जिल्हाचा हिस्सा	टक्के	NA	NA	NA	NA	NA	1.0	NA	1.02	
पाच	कृषि व सिंचन						20001-02				
1	जंगलव्याप्त क्षेत्र (1999-2000)	शंभर हेक्टर	270	360	380	380	NA	NA	NA	63.06	
2	लागवडीलायक क्षेत्र (1999-2000)	--"--	9900	9790	9690	9000	5750	NA	NA	5763.58	
3	पिकांखालील एकूण क्षेत्र		8310	9000	10120	9110	4910	NA	NA	7663	
3.1	तृणधान्ये	शंभर हेक्टर	3930	5700	6630	5610	NA	NA	NA	3264	
3.3	तेलबिया	--"--	120	90	170	210	NA	NA	NA	292	

निवडक निर्देशांक

जिल्हा -परभणी

संदर्भ कालावधी- 1960 ते 2008

अनु.	बाब	परिमाण	संदर्भ वर्ष							
			1960-61	1970-71	1980-81	1990-91	2000-01	2006-07	2007-08	2008-09
1	2	3	4	5	6	7	8	9	10	11
3.4	ऊस	--"--	20	20	50	140	120	NA	NA	140
3.5	कापूस	--"--	1960	2350	2060	2270	2030	NA	NA	2033
4	पिकांखालील निव्वळ क्षेत्र	--"--	7000	8070	2870	8070	NA	NA	NA	7663
5	दुसोटा क्षेत्राचे निव्वळ पेरलेल्या क्षेत्राशी प्रमाण	टक्के	NA	NA	NA	NA	NA	NA	NA	NA
6	सिंचनाखालील स्थूल क्षेत्र	शंभर हेक्टर	100	200	730	5300	NA	NA	NA	780
7	सिंचनाखालील स्थूल क्षेत्राचे एकूण पिकांखालील स्थूल क्षेत्राशी प्रमाण	टक्के	1.25	2.22	7.23	58.13	NA	NA	NA	10.18
8	निव्वळ सिंचन क्षेत्र (1999-2000)	शंभर हेक्टर	100	200	500	1050	NA	NA	NA	441.33
9	कालव्यांद्वारे सिंचित क्षेत्र(1999-2000)	--"--	0	50	NA	770	NA	NA	NA	92.67
10	विहिरीद्वारे सिंचित क्षेत्र(1999-2000)	--"--	100	160	280	270	NA	NA	NA	348.66
11	इतर साधनांनी सिंचित क्षेत्र	--"--	*	220.0	210.0	NA	NA	NA	NA	NA
सहा कृषि अवजारे (कृषि गणना)										
1	लाकडी नांगर	हजार	11	49	66	55	-	18	18	18
2	लोगंडी नांगर	हजार	17	18	37	52		9	9	9
3	बैलगाड्या	हजार	NA	NA	NA	NA	NA	29	29	29
4	ट्रॅक्टर	हजार	NA	NA	NA	NA	NA	0.7	0.7	0.7
5	सिंचनाकरिता तेलावर चालणारे पंप	हजार	*	3	4	4	-	1	1	1
6	सिंचनाकरिता विद्युत्पंप	हजार	28	7	21	32	-	11	11	11
7	उसाचे चरक	हजार	622	349	370	218	-	47	47	47
7.1	शक्तीवर चालणारे	हजार	223	256	286	147	-	47	47	47
7.2	बैलाच्या मदतीने	हजार	399	93	84	71	-	0	0	0
सात पशुधन (पशुगणना)			1967	1977	1982	1987	1997	1997	1997	2003
1	एकूण पशुधन	हजार	794	1095	1325	2836	-	172	172	172
2	दुभत्या गायी	--"--	NA	97	110	111	-	60	60	60
3	दुभत्या म्हशी	--"--	NA	NA	46	50	-	39	39	39
4	शेळ्या व मेंढ्या	--"--	NA	326	431	427	-	249	249	249
5	कोंबड्या व तत्सम पक्षी	--"--	186.0	196	299	387	-	86	86	86
आठ मत्स्य व्यवसाय										
1	एकूण मत्स्य उत्पादन	मे. टन	NA	NA	NA	0.0	-	1200	997	1250
2	मच्छीमार सहकारी संस्था	संख्या	NA	NA	NA	3.0	-	25	23	28
3	संस्थातील सभासद	संख्या						2510	2459	1425

निवडक निर्देशांक

जिल्हा -परभणी

संदर्भ कालावधी- 1960 ते 2008

अनु.	बाब	परिमाण	संदर्भ वर्ष							
			1960-61	1970-71	1980-81	1990-91	2000-01	2006-07	2007-08	2008-09
1	2	3	4	5	6	7	8	9	10	11
नऊ	सहकार क्षेत्र									
1	संस्था									
1.1	कृषि पतसंस्था	संख्या	1259	1018	885	893	455.0	454	455	453
1.2	बिगर कृषि पतसंस्था	संख्या	16.0	35	169	128	201.0	220	203	211
1.3	उत्पादक संस्था	संख्या	111.0	235.0	294.0	1241.0	484.0	685	569	610
1.4	पणन संस्था	संख्या	NA	NA	NA	NA	NA	15	16	19
1.5	सामाजिक सेवा संस्था	संख्या	NA	NA	NA	NA	NA	771	964	994
2	सभासद									
2.1	कृषि पतसंस्था	संख्या	76755	136475	280298	400878	213100.0	NA	NA	213589
2.2	बिगर कृषि पतसंस्था	संख्या	6565.0	12113	35300	48883	107024.0	NA	NA	81368
2.3	उत्पादक संस्था	संख्या	6984.0	23847.0	92132.0	201868.0	77219.0	NA	NA	NA
2.4	पणन संस्था	संख्या	NA	NA	NA	NA	NA	NA	NA	9727
2.5	सामाजिक सेवा संस्था	संख्या	NA	NA	NA	NA	46753.0	NA	NA	NA
3	खेळते भांडवल									
3.1	कृषि पतसंस्था	लाख रुपये	21072	19135	399603	1719310	18073	NA	NA	1.41
3.2	बिगर कृषि पतसंस्था	लाख रुपये	11417.0	15171	26448	514792	40552	NA	NA	0.011
3.3	उत्पादक संस्था	लाख रुपये	1450.0	12316.0	67215.0	731198.0	1592	NA	NA	NA
3.4	पणन संस्था	लाख रुपये	NA	NA	NA	NA	NA	NA	NA	0.016
3.5	सामाजिक सेवा संस्था	लाख रुपये	NA	NA	NA	NA	1238	NA	NA	NA
4	दिलेली कर्जे									
4.1	शेती पतसंस्था	लाख रुपये	19103	120811	125906	981718	19246.0	NA	NA	4.43
4.2	बिगर शेती पतसंस्था	लाख रुपये	NA	NA	NA	247684	23120.0	NA	NA	0.18
4.3	उत्पादक संस्था	लाख रुपये	8133.0	7792.0	NA	150839.0	0.0	NA	NA	NA
4.4	पणन संस्था	लाख रुपये	NA	NA	NA	NA	NA	NA	NA	NA
4.5	सामाजिक सेवा संस्था	लाख रुपये	NA	NA	NA	NA	0.0	NA	NA	NA
दहा	विजेचा वापर									
1	घरगुती	हजार कि.वॅ.तास	NA	NA	NA	NA	NA	830.3	834	834
2	वाणिज्यिक	हजार कि.वॅ.तास	NA	NA	NA	NA	NA	13.68	18	164
3	औद्योगिक	हजार कि.वॅ.तास	NA	NA	NA	NA	NA	26	26	194
4	कृषि	हजार कि.वॅ.तास	NA	NA	NA	NA	NA	78	83	907
5	इतर	हजार कि.वॅ.तास	NA	NA	NA	NA	NA	13	11	72

निवडक निर्देशांक

जिल्हा -परभणी

संदर्भ कालावधी- 1960 ते 2008

अनु.	बाब	परिमाण	संदर्भ वर्ष							
			1960-61	1970-71	1980-81	1990-91	2000-01	2006-07	2007-08	2008-09
1	2	3	4	5	6	7	8	9	10	11
6	एकूण	हजार कि.वॅ.तास	0.4	18.4	58.9	77.4	2278	960.98	972	2171
7	विद्युतीकरण झालेली गावे	संख्या	0	363	1097	1420	841	841	841	841
अकरा वाहतूक व दळणवळण										
1	रस्त्यांची एकूण लांबी	कि.मी.	468.0	1502.0	4604.0	5832	4117	5639	4063	6131
2	दर 100 चौ.कि.मी. क्षेत्रामागे रस्त्यांची लांबी	कि.मी.	4.2	13.6	41.7	52.87	63.23	80.8	87.6	94.16
3	दरलाख लोकसंख्ये मागे रस्त्यांची लांबी	कि.मी.	38.8	99.7	305.6	355.8	276.1	368.4	372.5	401.31
4	एकूण मालवाहतूक वाहने	संख्या	NA	NA	NA	NA	NA	8471	7107	8134
5	एकूण प्रवासी वाहने	संख्या	NA	NA	NA	NA	NA	77468	76095	79176
6	रेल्वे मार्गांची एकूण लांबी	कि.मी.	259	259	259	259	259	259	259	259
7	डाक कार्यालये	संख्या	204	223	260	299	294	194	194	194
8	तार कार्यालये	संख्या	10.0	13.0	23	20	14	5	5	5
9	दूरध्वनी	संख्या	NA	NA	NA	NA	NA	47838	47838	31613
बारा नोंदणीकृत कारखाने व रोजगार										
1	चालू कारखाने	संख्या	45	46	63	110	215	169	NA	NA
2	कामगारांची दैनिक उपस्थिती	संख्या	4083	2258	3657	4289	8970	377	NA	NA
तेरा शिक्षण										
1 प्राथमिक										
1.1	संस्था	संख्या	1044	1498	1710	1627	1091	NA	1170	72053
1.2	विद्यार्थी	हजारात	66	118	176	255	255	NA	249474	11392
1.3	शिक्षक	हजारात	1854	3754	4665	5831	5762	NA	7295	342
1.4	प्रति शिक्षक विद्यार्थी	संख्या	NA	NA	NA	44	44	NA	34.2	33
2 माध्यमिक व उच्च माध्यमिक										
2.1	संस्था	संख्या	34	119	123	189	199	NA	276	20339
2.2	विद्यार्थी	हजारात	13	45	45	109	110	NA	62171	11484
2.3	शिक्षक	हजारात	557	2013	2221	3264	2932	NA	1939	302
2.4	प्रति शिक्षक विद्यार्थी	संख्या	NA	NA	NA	33	38	NA	32.06	38
3 महाविद्यालये										
3.1	संस्था	संख्या	1	5	9	12	9	NA	1463	2618
3.2	विद्यार्थी	हजारात	*	3	6	15	7	NA	357391	1382
3.3	शिक्षक	हजारात	12	156	345	522	208	NA	7316	0.421

निवडक निर्देशांक

जिल्हा -परभणी

संदर्भ कालावधी- 1960 ते 2008

अनु.	बाब	परिमाण	संदर्भ वर्ष							
			1960-61	1970-71	1980-81	1990-91	2000-01	2006-07	2007-08	2008-09
1	2	3	4	5	6	7	8	9	10	11
3.4	प्रति शिक्षक विद्यार्थी	संख्या	NA	NA	NA	28	35	NA	48.85	3282
चौदा सार्वजनिक आरोग्य										
1	दवाखाने	संख्या	31	41	48	22	14	11	11	11
2	रुग्णालये	संख्या	1	1	1	12	12	11	11	11
3	प्राथमिक आरोग्य केंद्रे	संख्या	5	12	38	51	30	31	31	31
4	प्राथमिक आरोग्य उपकेंद्रे	संख्या	NA	NA	NA	NA	NA	213	213	214
5	खाटा	संख्या	88	192	347	1034	1067	424	424	423
6	दर लाख लोकसंख्येमागे खाटा	संख्या	8	14	21	63	71	28	28	28
पंधरा संकीर्ण										
1	बँक शाखा	संख्या	13	47	120	130	103	137	139	143
2	दूरदर्शन केबल चालक	संख्या	NA	NA	NA	NA	NA	78	78	72
3	दूरदर्शन केबल धारक	संख्या	NA	NA	NA	NA	NA	15601	15601	14426
4	गोबर गॅस संयंत्रे	संख्या	NA	NA	NA	NA	NA	NA	NA	NA

आधार :- जिल्हा सांख्यिकी कार्यालय,परभणी

तक्ता क्रमांक 2.1

लोकसंख्या विषयक निवडक आकडेवारी

जिल्हा :- परभणी

संदर्भ वर्ष :- जनगणना 2001

अ. क्र.	बाब/ तहसील	ग्रामीण/ नागरी	क्षेत्र चौ.कि.मी.	लोकसंख्या			कुटुंबांची संख्या (000)	लोकसंख्येची घनता	स्री-पुरुष प्रमाण
				एकूण	पुरुष	स्त्रिया			
1	2	3	4	5	6	7	8	9	10
1	सेलू	एकूण	686.60	139352	70765	68587	26	203	968
		ग्रामीण	682.00	99501	50047	49454	19	146	
		नागरी	4.60	39851	20718	19133	7	8663	
2	जिंतूर	एकूण	1254.80	234405	119121	115284	43	187	966
		ग्रामीण	1229.00	196293	99190	97103	37	160	
		नागरी	25.80	38112	19931	18181	6	1477	
3	परभणी	एकूण	1161.60	460778	236801	223977	82	397	945
		ग्रामीण	1104.00	201449	102842	98607	37	182	
		नागरी	57.60	259329	133959	125370	45	4502	
4	मानवत	एकूण	494.40	97024	48946	48078	18	196	982
		ग्रामीण	486.00	67806	34067	33739	13	140	
		नागरी	8.40	29218	14879	14339	5	3478	
5	पाथरी	एकूण	530.50	155241	56080	54138	21	293	964
		ग्रामीण	529.00	78217	39621	38596	16	148	
		नागरी	1.50		16459	15542	5	0	
6	सोनपेठ	एकूण	372.80	45023	33789	32959	13	121	974
		ग्रामीण	370.00	32001	27063	26663	11	86	
		नागरी	2.80	13022	6726	6296	2	4651	
7	गंगाखेड	एकूण	671.20	164080	84134	79946	30	244	949
		ग्रामीण	661.00	123652	63407	60245	23	187	
		नागरी	10.20	40428	20727	19701	7	3964	
8	पालम	एकूण	495.00	92804	47416	45388	17	187	956
		ग्रामीण	495.00	92804	47416	45388	17	187	
		नागरी	उ.ना.	0	0	0	0	0	
9	पुर्णा	एकूण	615.90	162306	83139	79167	28	264	951
		ग्रामीण	614.00	129081	66076	63005	23	210	
		नागरी	1.90	33225	17063	16162	5	17487	
एकुण जिल्हा		एकूण	6282.80	1527715	780191	747524	278	243	957
		ग्रामीण	6170.00	1042529	529729	512800	196	169	
		नागरी	112.80	485186	250462	234724	82	4301	

तक्ता क्रमांक 2.1 पुढे चालू।

तक्ता क्रमांक 2.1 पुढे चालू..
लोकसंख्या विषयक निवडक आकडेवारी

जिल्हा :- परभणी

संदर्भ वर्ष :- जनगणना 2001

अ. क्र.	बाब/ तहसील	ग्रामीण/ नागरी	गावांची संख्या	शहरांची संख्या	साक्षरता (%)			मागासवर्गीय लोकसंख्या (%)		प्रक्षेपित लोकसंख्या (1 मार्च 2008)
					एकूण	पुरुष	स्त्रिया	अनुसूचित जाती	अनुसूचित जमाती	
1	2	3	11	12	13	14	15	16	17	18
1	सेलू	एकूण	93	1	54.51	66.28	42.37	8.45	1.11	148222
		ग्रामीण			61.15	77.03	45.17	8.26	0.72	
		नागरी			76.24	86.03	65.72	8.95	2.21	
2	जितूर	एकूण	164	1	64.48	79.60	48.98	7.82	5.16	210976
		ग्रामीण			62.02	78.86	45.03	8.39	5.80	
		नागरी			74.90	82.61	66.45	4.91	1.86	
3	परभणी	एकूण	128	1	71.65	83.01	59.69	8.88	1.46	550425
		ग्रामीण			62.47	77.53	46.82	5.89	1.65	
		नागरी			78.58	87.09	69.52	8.89	1.32	
4	मानवत	एकूण	54	1	64.27	79.13	49.30	8.73	1.13	103352
		ग्रामीण			60.03	76.14	43.99	9.72	0.95	
		नागरी			73.95	85.79	61.67	6.43	1.55	
5	पाथरी	एकूण	56	1	62.05	78.93	50.74	7.27	1.22	117283
		ग्रामीण			62.00	77.75	45.96	11.35	1.20	
		नागरी			72.51	81.77	62.69	7.54	2.97	
6	सोनपेठ	एकूण	57	1	64.37	79.15	49.27	13.38	1.66	66784
		ग्रामीण			62.43	77.76	46.95	14.04	1.08	
		नागरी			72.39	87.78	59.17	14.49	1.29	
7	गंगाखेड	एकूण	105	1	65.21	79.12	50.61	13.39	3.04	166263
		ग्रामीण			62.97	78.24	46.95	13.21	3.37	
		नागरी			72.01	81.82	61.74	14.45	2.02	
8	पालम	एकूण	81	0	63.07	77.66	47.93	13.65	3.42	88350
		ग्रामीण			63.07	77.66	47.93	13.65	3.42	
		नागरी			0.00	0.00	0.00			
9	पुर्णा	एकूण	90	1	66.63	81.27	51.30	11.14	1.81	197765
		ग्रामीण			63.15	78.85	46.75	11.10	1.58	
		नागरी			79.67	90.35	68.42	11.32	2.72	
एकुण जिल्हा	एकूण	एकूण	828	8	67.04	80.58	52.98	9.98	2.30	1649421
		ग्रामीण			62.26	77.90	46.22	10.45	2.59	
		नागरी			76.79	67.04	85.96	7.12	1.70	

आधार - भारताची जनगणना.

तक्ता क्रमांक - 2.2

लोकसंख्या आणि वृद्धीदर

जिल्हा :-परभणी

संदर्भ वर्ष :- 1951-2011

जनगणना वर्ष	ग्रामीण/ नागरी	लोकसंख्या {संख्या हजारात }			दशवार्षिक वृद्धीदर	वार्षिक चक्रवाढ वृद्धीदर
		एकूण	पुरुष	स्त्रिया		
1	2	3	4	5	6	7
1951	एकूण	903	456	447	-	-
	ग्रामीण	758	382	376	-	-
	नागरी	145	74	71	-	-
1961	एकूण	1072	544	528	18.72	1.72
	ग्रामीण	916	463	453	20.84	1.89
	नागरी	156	81	75	7.59	0.73
1971	एकूण	1339	683	656	24.91	1.97
	ग्रामीण	1111	564	547	21.29	1.91
	नागरी	228	119	109	46.15	2.26
1981	एकूण	1642	835	807	22.63	1.99
	ग्रामीण	1314	664	650	18.27	1.83
	नागरी	328	171	157	43.86	2.72
1991	एकूण	2117	1084	1033	28.93	2.13
	ग्रामीण	1640	836	804	24.81	1.93
	नागरी	477	248	229	45.43	2.98
2001	एकूण	1491	761	730	-29.57	1.00
	ग्रामीण	1006	511	495	-38.66	0.57
	नागरी	485	250	235	1.68	2.41
2011 प्रक्षेपित	एकूण	1693	0	0	13.55	1.05
	ग्रामीण	उ.ना.	उ.ना.	उ.ना.	उ.ना.	उ.ना.
	नागरी	उ.ना.	उ.ना.	उ.ना.	उ.ना.	उ.ना.

आधार - भारताची जनगणना.

तक्ता क्रमांक - 2.3

शहरांची वर्गवारी आणि त्यांची लोकसंख्या

जिल्हा :परभणी

संदर्भ वर्ष : 2001

अ. क्र.	शहराचे नाव	शहराचे वर्गीकरण	लोकसंख्या			लोकसंख्या वाढीचा दशवार्षिक वृद्धीदर
			एकूण	पुरुष	स्त्रिया	
1	2	3	4	5	6	7
1	परभणी	अ वर्ग न.पा.	259329	133959	125370	36.31
2	गंगाखेड	ब वर्ग न.पा.	40428	20727	19701	46.21
3	सोनपेठ	क वर्ग न.पा.	13022	6726	6296	21.69
4	पाथरी	क वर्ग न.पा.	32001	16459	15542	56.36
5	मानवत	क वर्ग न.पा.	29218	14879	14339	14.72
6	सेलू	क वर्ग न.पा.	39851	20718	19133	23.04
7	जितूर	क वर्ग न.पा.	38112	19931	18181	34.79
8	पुर्णा	क वर्ग न.पा.	33225	17063	16162	15.22
एकूण नागरी			485186	250462	234724	33.28

आधार - भारताची जनगणना.

तक्ता क्रमांक - 2.4

मुख्य व सीमांतिक काम करणा-यांचे उद्योग गटनिहाय वर्गीकरण

जिल्हा -परभणी

(एकक- संख्या)

संदर्भ वर्ष : 2001

	काम करणा-यांचे क्षेत्र	एकूण	ग्रामीण	नागरी
1	2	3	4	5
मुख्य काम करणारे				
1	शेतकरी	213367	208469	4898
2	शेतमजूर	198438	183165	15273
3	वस्तुनिर्माण प्रक्रिया, सेवा व दुरुस्त्या इ. घरगुती उद्योगात काम करणारे	7023	4731	2292
4	इतर काम करणारे	141089	41777	99312
5	एकूण मुख्य काम करणारे	559917	438142	121775
सीमांतिक काम करणारे				
6	शेतकरी	24247	24021	226
7	शेतमजूर	46362	42685	3677
8	वस्तुनिर्माण प्रक्रिया, सेवा व दुरुस्त्या इ. घरगुती उद्योगात काम करणारे	2010	1137	873
9	इतर काम करणारे	7791	2877	4914
10	एकूण सीमांतिक काम करणारे	80410	70720	9690
काम करणा-यांचे वर्गीकरण				
11	एकूण काम करणारे	640327	508862	131465
12	काम करणा-यांची एकूण लोकसंख्येशी टक्केवारी	41.91	48.81	27.10
13	एकूण काम न करणारे	887388	533667	353721
14	काम न करणा-यांची एकूण लोकसंख्येशी टक्केवारी	58.09	51.19	72.90
15	जिल्ह्याची एकूण लोकसंख्या	1527715	1042529	485186

आधार - भारताची जनगणना

तक्ता क्रमांक - 2.5

धर्म व वयोगटानुसार लोकसंख्या

जिल्हा - परभणी

(एकक- संख्या)

संदर्भ वर्ष : 2001

अ.क्र.	बाब	एकूण	ग्रामीण	नागरी
1	2	3	4	5
धर्मानुसार				
1	बोध्द	153231	97583	55648
2	ख्रिश्चन	1368	327	1041
3	हिंदू	1121246	872832	248414
4	जैन	5698	1328	4370
5	मुस्लिम	243935	69243	174692
6	शीख	789	316	473
7	इतर	1448	900	548
	सर्व धर्म (एकूण)	1527715	1042529	485186
वयोगटानुसार (वर्षे) संदर्भ वर्ष :-1991				
1	0 -9	615298	479287	136011
2	10 - 14	234720	178050	56670
2	15 - 19	168402	123200	45202
3	20 - 24	167483	126050	41433
4	25 - 29	164369	126898	37471
5	30 -34	147914	114792	33122
6	35 - 39	131367	100968	30399
7	40 - 49	111048	86631	24417
8	50 - 59	88592	70732	17860
9	60 वर्षावरील	282572	229818	52754
10	वय अनिर्देशित	5270	4010	1260
	सर्व वयोगट (एकूण)	2117035	1640436	476599

आधार - भारताची जनगणना

तक्ता क्रमांक - 2.6

दारिद्र्य रेषेखालील ग्रामीण कुटुंबे

जिल्हा :-परभणी

संदर्भ - 2003.

अ. क्र	तालुका	ग्रामीण कुटुंबांची एकूण संख्या	दारिद्र्य रेषेखालील ग्रामीण कुटुंबे (संख्या)												दारिद्र्य रेषे-खालील एकूण कुटुंबांची संख्या	दारिद्र्य रेषे-खालील कुटुंबांची टक्के वारी)
			अनुसूचित जाती			अनुसूचित जमाती			इतर			एकूण				
			शेतकरी	शेतमजूर	इतर	शेतकरी	शेतमजूर	इतर	शेतकरी	शेतमजूर	इतर	शेतकरी	शेतमजूर	इतर		
1	2	3	4	5	6	7	8	9	10	11	12	13	14	15	16	17
1	सेलू	20622	2730			64			5386			8180			8180	39.67
2	जिंतूर	41169	4118			1461			8118			13697			13697	33.27
3	परभणी	25589	4255			561			9820			14636			14636	57.20
4	मानवत	25666	1802			330			3551			5683			5683	22.14
5	पाथरी	19993	2075			242			4544			6861			6861	34.32
6	सोनपेठ	17085	1153			238			3594			4985			4985	29.18
7	गंगाखेड	44113	2400			706			6870			9976			9976	22.61
8	पालम	22445	1809			752			4910			7471			7471	33.29
9	पुर्णा	29904	3000			343			5188			8531			8531	28.53
	एकूण	246586	23342			4697			51981			80020			80020	32.45

आधार:- प्रकल्प अधिकारी, जिल्हा ग्रामीण विकास यंत्रणा,परभणी

टीप : संबंधीत कार्यालयाकडून शेतकरी , शेतमजूर , व इतर यांची विभक्त माहिती उपलब्ध नाही असे सांगण्यात आले.

तक्ता क्रमांक - 3.1

क्षेत्रवार जिल्हा उत्पन्न व दरडोई जिल्हा उत्पन्न - चालू किंमतीनुसार

जिल्हा :-परभणी

(लाख रु)

संदर्भ वर्ष : 2006-07 व 2007-08

अ. क्र.	क्षेत्र	वर्ष 2006-07		वर्ष 2007-08 @	
		स्थूल जिल्हा उत्पन्न	निव्वळ जिल्हा उत्पन्न	स्थूल जिल्हा उत्पन्न	निव्वळ जिल्हा उत्पन्न
1	2	3	4	5	6
1.1	कृषी	138922	130695	210402	198762
1.2	वन संवर्धन	4387	4235	3592	3428
1.3	मासेमारी	579	464	835	657
1.4	खाण व दगड खाणकाम	1525	1193	1528	1212
प्राथमिक क्षेत्र एकूण		145413	136587	216357	204059
2.1	नोंदणीकृत उद्योग	9947	7638	10671	8106
2.2	अनोंदणीकृत उद्योग	12904	10159	14646	11443
2.3	बांधकाम	24450	23545	27909	26851
2.4	वीज, गॅस व पाणीपुरवठा	5975	2310	7286	2874
द्वितीय क्षेत्र एकूण		53276	43652	60512	49274
3.1	रेल्वे	3051	2582	3342	2878
3.2	परिवहन, साठवणूक	15350	7336	18137	8578
3.3	दळणवळण	8471	6788	9911	7999
3.4	व्यापार व उपाहारगृहे	90788	85547	104855	98729
3.5	बँका व विमा उद्योग	38504	37374	43237	41975
3.6	व्यवसाय सेवा	43844	38090	47814	41612
3.7	सार्वजनिक प्रशासन	21085	16867	26724	21794
3.8	इतर सेवा	41618	36368	46409	40229
तृतीय क्षेत्र एकूण		262711	230952	300429	263794
एकूण जिल्हा उत्पन्न		461400	411191	577298	517127
दरडोई जिल्हा उत्पन्न(रु)		27930	24891	34489	30895
एकूण राज्य उत्पन्न		50883614	43505500	59099523	50495069
दरडोई राज्य उत्पन्न (रु)		48121	41144	55068	47051
एकूण जिल्हा उत्पन्नाची राज्य उत्पन्नाशी टक्केवारी		0.91	0.95	0.98	1.02

टिप : 1) * अस्थायी @ प्रारंभिक 2) आकडे पूर्णांकात दिल्याने बेरजा जुळतीलच असे नाही.

आधार - अर्थ व सांख्यिकी संचालनालय, मुंबई

तक्ता क्रमांक - 3.2

क्षेत्रवार जिल्हा उत्पन्न व दरडोई जिल्हा उत्पन्न - स्थिर किंमतीनुसार (1999-00)

जिल्हा :-परभणी

(लाख रु)

संदर्भ वर्ष : 2006-07 व 2007-08

अ. क्र.	क्षेत्र	वर्ष 2006-07 *		वर्ष 2007-08 @	
		स्थूल जिल्हा उत्पन्न	निव्वळ जिल्हा उत्पन्न	स्थूल जिल्हा उत्पन्न	निव्वळ जिल्हा उत्पन्न
1	2	3	4	5	6
1.1	कृषी	106105	100073	139650	131766
1.2	वन संवर्धन	1492	1404	1465	1374
1.3	मासेमारी	359	274	442	328
1.4	खाण व दगड खाणकाम	1086	877	1020	815
प्रार्थमिक क्षेत्र एकूण		109042	102628	142577	134283
2.1	नोंदणीकृत उद्योग	8047	6032	8672	6467
2.2	अनोंदणीकृत उद्योग	9668	7786	10514	8444
2.3	बांधकाम	14759	14084	15421	14679
2.4	बीज, गॅस व पाणीपुरवठा	6679	4033	7634	4636
द्वितीय क्षेत्र एकूण		39153	31935	42241	34226
3.1	रेल्वे	2613	2321	2797	2548
3.2	परिवहन, साठवणूक	10730	4699	11561	4852
3.3	दळणवळण	10250	8984	11604	10230
3.4	व्यापार व उपाहारगृहे	68558	64618	74989	70657
3.5	बँका व विमा उद्योग	34535	33711	38049	37196
3.6	व्यवसाय सेवा	28449	24748	29620	25826
3.7	सार्वजनिक प्रशासन	15286	12212	16805	13423
3.8	इतर सेवा	30055	26325	31153	27022
तृतीय क्षेत्र एकूण		200476	177618	216578	191754
एकूण जिल्हा उत्पन्न		348671	312181	401396	360263
दरडोई जिल्हा उत्पन्न (रु)		21106	18897	23981	21523
एकूण राज्य उत्पन्न		38124679	32759910	41624762	35740165
दरडोई राज्य उत्पन्न (रु)		36055	30982	38785	33302
एकूण जिल्हा उत्पन्नाची एकूण राज्य उत्पन्नाशी टक्केवारी		0.91	0.95	0.96	1.01

टिप : 1) * अस्थायी @ प्रारंभिक 2) आकडे पूर्णांकात दिल्याने बेरजा जुळतीलच असे नाही.

आधार - अर्थ व सांख्यिकी संचालनालय, मुंबई

तक्ता क्रमांक - 4.1

जिल्हयातील निवडक कृषी मालाच्या सरासरी घाऊक किंमती

जिल्हा :-परभणी

संदर्भ वर्ष :- 2008-09

अ.क्र.	कृषि मालाचे नांव	कृषि मालाचा वाण	मासिक सरासरी घाऊक किंमती (प्रति क्विंटल मूल्य रुपये)						
			एप्रिल	मे	जून	जुलै	ऑगस्ट	सप्टेंबर	ऑक्टोबर
1	2	3	4	5	6	7	8	9	10
1	गहू	संकरित	1029	1066	1011	1123	1057	1033	1002
2	बाजरी	संकरित	700	665	651	775	791	725	711
3	हरभरा	गावरान	2294	2087	2172	2380	2250	2204	2222
4	तूर	गावरान	2451	2375	2501	2701	2650	2677	2700
5	उडीद	संकरित	2550	2560	2700	2455	2400	2584	2318
6	करडई	संकरित	2088	2146	2200	2150	2300	2250	2511
7	ज्वारी	संकरित	650	601	550	700	600	608	648
8	मूग	चिनई	2370	2292	2215	3000	2750	2742	2846
9	भुईमूग	एचबी	2556	2486	2679	2683	2660	2555	2415
10	तांदुळ	संकरित	650	0	0	753	401	484	550
11	सुर्यफुल	गावरान	0	2565	2651	0	2400	0	0
12	तीळ	पाढरा	0	0	0	4500	0	0	5000

तक्ता क्रमांक - 4.1 पुढे चालू..

अ.क्र.	कृषि मालाचे नांव	कृषि मालाचा वाण	मासिक सरासरी घाऊक किंमती (प्रति क्विंटल मूल्य रुपये)						
			नोव्हेंबर	डिसेंबर	जानेवारी	फेब्रुवारी	मार्च	वर्षाची सरासरी	मागील वर्षाची सरासरी
1	2	3	11	12	13	14	15	16	17
1	गहू	संकरित	1020	1053	1150	1150	1046	1062	1092
2	बाजरी	संकरित	731	752	765	775	775	735	672
3	हरभरा	गावरान	2036	2033	1903	2001	1976	2130	2078
4	तूर	गावरान	2800	2850	3050	3200	3100	2755	2215
5	उडीद	संकरित	2222	2350	2350	2400	2442	2444	1984
6	करडई	संकरित	2165	2200	2500	2345	2150	2250	1575
7	ज्वारी	संकरित	840	850	845	840	830	714	619
8	मूग	चिनई	2860	2855	3101	2995	2788	2735	2251
9	भुईमूग	एचबी	2315	2701	2550	2460	2540	2550	2073
10	तांदुळ	संकरित	650	640	700	735	700	626	477
11	सुर्यफुल	गावरान	2205	2300	2555	2134	2175	2373	2341
12	तीळ	पाढरा	5100	0	6086	0	5450	5227	3255

आधार- कृषि उत्पन्न बाजार समित्या, जिल्हा परभणी

तक्ता क्रमांक - 4.2

जिल्हा मुख्यालयातील महत्वाच्या वस्तूंच्या मासिक सरासरी किरकोळ किंमती

जिल्हा :- परभणी

(एकक-रुपये)

संदर्भ वर्ष :- 2008-09

अ. क्र.	वस्तूचे नाव व प्रत	परिमाण	जानेवारी 2008	फेब्रुवारी 2008	मार्च 2008	एप्रिल 2008	मे 2008	जून 2008	जुलै 2008
1	2	3	4	5	6	7	8	9	10
1	तांदूळ	किलो	22.00	23.00	24.00	24.00	24.00	24.00	24.00
2	गहू (मध्यम)	किलो	13.00	13.00	13.00	12.00	12.00	12.00	12.00
3	गहू (उत्तम)	किलो	16.00	16.00	15.00	15.00	14.00	14.00	14.00
4	ज्वारी (संकरित)	किलो	7.00	7.00	8.00	7.00	7.00	7.50	7.00
5	ज्वारी (देशी)	किलो	19.00	18.00	19.00	20.00	18.00	17.00	18.00
6	बाजरी	किलो	10.00	10.00	10.00	10.00	10.00	10.00	10.00
7	काबुली चणा (अखडा)	किलो	40.00	40.00	40.00	40.00	40.00	40.00	40.00
8	हरभरा डाळ	किलो	38.00	38.00	39.00	39.00	38.50	39.00	38.00
9	तूरडाळ	किलो	42.00	42.00	43.00	43.00	42.50	43.50	42.00
10	मूगडाळ	किलो	42.00	42.50	43.00	42.00	42.50	43.00	42.50
11	उडीदडाळ	किलो	44.00	45.00	44.50	44.00	46.00	45.00	44.00
12	मसूरडाळ	किलो	36.00	38.00	36.00	37.50	37.00	38.00	37.00
13	साखर	किलो	20.00	20.00	20.00	20.00	20.00	20.00	20.00
14	साबुदाणा	किलो	26.00	27.00	27.00	28.00	28.00	28.00	28.00
15	शेंगदाणे	किलो	45.00	44.00	44.00	45.00	45.00	46.00	45.00
16	साखर	किलो	16.00	16.00	16.00	16.50	16.50	17.00	17.00
17	गूळ पिवळा	किलो	18.00	18.00	18.00	18.00	18.00	19.00	19.00
18	गोडतेल भुईमुगाचे(सुटे)	किलो	76.00	76.00	76.00	80.00	80.00	80.00	85.00
19	वनस्पती तूप (सुटे)	किलो	54.00	54.00	54.00	60.00	60.00	60.00	60.00
20	खोबरेल तेल (सुटे)	100ग्रॅम	80.00	80.00	80.00	80.00	90.00	90.00	90.00
21	म्हशीचे दूध (सुटे)	लीटर	20.00	20.00	20.00	20.00	20.00	20.00	20.00
22	म्हशीचे शुध्द तूप	किलो	240.00	240.00	240.00	240.00	240.00	240.00	240.00

तक्ता क्रमांक - 4.2 पुढे चालू..

जिल्हा मुख्यालयातील महत्वाच्या वस्तूंच्या मासिक सरासरी किरकोळ किंमती

जिल्हा :- परभणी

(एकक-रुपये)

संदर्भ वर्ष :- 2008-09

अ.क्र	वस्तूचे नाव व प्रत	परिमाण	ऑगस्ट 2008	सप्टेंबर 2008	ऑक्टोबर 2008	नोव्हेंबर 2008	डिसेंबर 2008	वर्षाची सरासरी	मागील वर्षाची सरासरी
1	2	3	11	12	13	14	15	16	17
1	तांदूळ	किलो	24.00	26.00	26.00	28.00	30.00	24.92	19.67
2	गहू (मध्यम)	किलो	12.00	12.00	10.00	10.00	10.00	11.75	9.83
3	गहू (उत्तम)	किलो	14.00	14.00	12.00	12.00	12.00	14.00	12.83
4	ज्वारी (संकरित)	किलो	6.50	7.00	7.00	7.00	7.00	7.08	7.00
5	ज्वारी (देशी)	किलो	16.00	15.00	16.00	15.00	15.50	17.21	11.00
6	बाजरी	किलो	12.00	10.00	10.00	11.00	10.00	10.25	7.00
7	काबुली चणा (अख्खा)	किलो	40.00	40.00	40.00	40.00	40.00	40.00	37.00
8	हरभरा डाळ	किलो	36.00	37.00	37.50	37.00	36.00	37.75	28.83
9	तूरडाळ	किलो	42.00	42.00	42.00	42.00	42.00	42.33	36.83
10	मूगडाळ	किलो	44.00	45.00	42.00	42.00	43.00	42.79	39.00
11	उडीदडाळ	किलो	46.00	49.00	48.00	48.50	47.00	45.92	43.50
12	मसूरडाळ	किलो	40.00	38.00	39.00	39.00	39.00	37.88	31.33
13	साखर	किलो	20.00	20.00	20.00	20.00	20.00	20.00	14.33
14	साबुदाणा	किलो	28.00	28.00	28.00	28.00	28.00	27.67	26.00
15	शेंगदाणे	किलो	47.00	47.00	47.00	47.00	47.00	45.75	36.33
16	साखर	किलो	17.00	17.00	17.00	17.00	18.00	16.75	20.00
17	गूळ पिवळा	किलो	20.00	20.00	20.00	20.00	20.00	19.00	20.00
18	गोडेतेल भुईमुगाचे(सुटे)	किलो	85.00	85.00	85.00	85.00	85.00	81.50	64.33
19	वनस्पती तूप (सुटे)	किलो	66.00	66.00	66.00	66.00	66.00	61.00	60.00
20	खोबरेल तेल (सुटे)	100ग्रॅम	100.00	100.00	100.00	100.00	100.00	90.83	80.00
21	म्हशीचे दूध (सुटे)	लीटर	20.00	20.00	20.00	20.00	20.00	20.00	20.00
22	म्हशीचे शुध्द तूप	किलो	260.00	260.00	260.00	260.00	260.00	248.33	240.00

तक्ता क्रमांक - 4.2 पुढे चालू..

जिल्हा मुख्यालयातील महत्वाच्या वस्तूंच्या मासिक सरासरी किरकोळ किंमती

जिल्हा :- परभणी

(एकक-रुपये)

संदर्भ वर्ष :- 2008-09

अ.क्र.	वस्तूचे नाव व प्रत	परिमाण	जानेवारी 2008	फेब्रुवारी 2008	मार्च 2008	एप्रिल 2008	मे 2008	जून 2008	जुलै 2008
1	2	3	4	5	6	7	8	9	10
23	बोकडाचे मांस	किलो	160.00	160.00	160.00	160.00	160.00	160.00	160.00
24	कोंबडी (ब्रॉयलर) न सोललेली	किलो	60.00	60.00	60.00	60.00	60.00	60.00	60.00
25	ताजे मासे (स्थानिक)	किलो	60.00	60.00	60.00	60.00	60.00	60.00	60.00
26	अंडी कोंबडीची (सुधारित)	डझन	26.00	26.00	26.00	26.00	26.00	26.00	26.00
27	साडी	1 नग	160.00	160.00	160.00	160.00	160.00	160.00	160.00
28	शर्टींग	मीटर	70.00	70.00	70.00	70.00	70.00	70.00	70.00
29	पोलक्याचे कापड	1 नग	50.00	50.00	50.00	50.00	50.00	50.00	50.00
30	बटाटे	किलो	12.00	12.00	12.00	12.00	12.00	12.00	12.00
31	कांदे	किलो	8.00	8.00	8.00	8.00	8.00	12.00	12.00
32	केळी (जळगाव)	डझन	12.00	12.00	12.00	12.00	12.00	12.00	12.00
33	कांफी	100 ग्रॅम	20.00	20.00	20.00	20.00	20.00	20.00	20.00
34	चहापत्ती	किलो	154.00	154.00	154.00	154.00	154.00	154.00	154.00
35	रॉकेल (खु.बा.)	लीटर	14.00	14.00	14.00	14.00	14.00	14.00	14.00
36	लाकूड	40 कि.	80.00	80.00	80.00	80.00	80.00	80.00	80.00
37	कोळसा	40 कि.	180.00	180.00	180.00	180.00	180.00	180.00	180.00
38	धुण्याची साबण	1 वडी	10.00	10.00	10.00	10.00	10.00	10.00	10.00
39	प्रसाधन साबण	1 वडी	13.00	13.00	13.00	13.00	13.00	13.00	13.00
40	गॅस सिलिंडर (स्वयंपाकाचा)	प्रत्येकी	302.00	302.00	302.00	302.00	302.00	302.00	302.00
41	बिडी	25 नग	6.00	6.00	6.00	6.00	6.00	6.00	6.00
42	टुथ पेस्ट (कोलगेट साधी/ तत्सम)	100 ग्रॅम	27.00	27.00	27.00	27.00	27.00	27.00	27.00
43	सुपारी	किलो	170.00	170.00	170.00	170.00	170.00	170.00	170.00
44	स्टील पातेले	किलो	145.00	145.00	145.00	145.00	145.00	145.00	145.00

तक्ता क्रमांक - 4.2 पुढे चालू..

जिल्हा मुख्यालयातील महत्वाच्या वस्तूंच्या मासिक सरासरी किरकोळ किंमती

जिल्हा :- परभणी

(एकक-रुपये)

संदर्भ वर्ष :- 2008-09

अ.क्र.	वस्तूचे नाव व प्रत	परिमाण	ऑगस्ट 2008	सप्टेंबर 2008	ऑक्टोबर 2008	नोव्हेंबर 2008	डिसेंबर 2008	वर्षाची सरासरी	मागील वर्षाची सरासरी
1	2	3	11	12	13	14	15	16	17
23	बोकडाचे मांस	किलो	160.00	160.00	160.00	160.00	160.00	160.00	156.67
24	कोंबडी (ब्रॉयलर) न सोललेली	किलो	60.00	60.00	60.00	60.00	60.00	160.00	60.00
25	ताजे मासे (स्थानिक)	किलो	60.00	60.00	60.00	60.00	60.00	60.00	65.00
26	अंडी कोंबडीची (सुधारित)	डझन	30.00	30.00	30.00	30.00	30.00	27.66	26.00
27	साडी	1 नग	160.00	160.00	160.00	160.00	160.00	160.00	150.00
28	शर्टिंग	मीटर	70.00	70.00	70.00	70.00	70.00	70.00	60.00
29	पोलक्याचे कापड	1 नग	50.00	50.00	50.00	50.00	50.00	50.00	45.00
30	बटाटे	किलो	8.00	12.00	8.00	8.00	8.00	10.66	10.08
31	कांदे	किलो	10.00	12.00	8.00	8.00	8.00	9.16	11.83
32	केळी (जळगाव)	डझन	15.00	15.00	15.00	15.00	15.00	13.25	11.67
33	कांफी	100 ग्रॅम	20.00	20.00	20.00	20.00	20.00	20.00	18.00
34	चहापत्ती	किलो	154.00	154.00	154.00	154.00	154.00	154.00	150.00
35	रॉकेल (खु.बा.)	लीटर	14.00	14.00	14.00	14.00	14.00	14.00	14.00
36	लाकूड	40 कि.	80.00	80.00	80.00	80.00	80.00	80.00	70.00
37	कोळसा	40 कि.	180.00	180.00	180.00	180.00	180.00	180.00	160.00
38	धुण्याची साबण	1 बडी	10.00	10.00	10.00	10.00	10.00	10.00	10.00
39	प्रसाधन साबण	1 बडी	13.00	13.00	13.00	13.00	13.00	13.00	13.00
40	गॅस सिलिंडर (स्वयंपाकाचा)	प्रत्येकी	340.00	302.00	302.00	302.00	302.00	302.00	302.00
41	बिडी	25 नग	6.00	6.00	6.00	6.00	6.00	6.00	5.00
42	टुथ पेस्ट (कोलगेट साधी/ तत्सम)	100 ग्रॅम	27.00	27.00	27.00	27.00	27.00	27.00	26.00
43	सुपारी	किलो	180.00	180.00	180.00	180.00	180.00	180.00	150.00
44	स्टील पातेले	किलो	145.00	145.00	145.00	145.00	145.00	145.00	130.00

टीप :- रॉकेल (स्व.ध.दु.), सोने व चांदीच्या किंमती जिल्हा सांख्यिकी कार्यालयामध्ये उपलब्ध नाहीत.

आधार - जिल्हा सांख्यिकी कार्यालय, परभणी

तक्ता क्रमांक - 4.3

औद्योगिक कामगारांकरीता ग्राहक किंमतीचे निर्देशांक (पायाभूत वर्ष : 2001 = 100)

जिल्हा :-परभणी

केंद्र:- औरंगाबाद

संदर्भ - 2008-09

अ. क्र.	महिना/ वर्ष	अन्नगट	पान,सुपारी तंबाखू इ.	इंधन व दिवाबत्ती	घरबांधणी	कापड, बिछाने व पादत्राणे	संकीर्ण	सर्वसाधारण निर्देशांक
1	2	3	4	5	6	7	8	9
1	एप्रिल -08	659	842	659	506	674	829	675
2	मे -08	664	847	655	506	674	829	678
3	जून-08	670	848	655	506	674	828	681
4	जुलै-08	147	166	188	151	130	134	146
5	ऑगस्ट-08	149	166	195	151	130	135	148
6	सप्टेंबर-08	147	169	193	151	130	137	148
7	ऑक्टोबर-08	152	169	196	151	130	138	150
8	नोव्हेंबर-08	1501	169	196	151	130	140	150
9	डिसेंबर-08	146	169	196	151	130	141	148
10	जानेवारी-09	146	167	190	157	135	143	150
11	फेब्रुवारी-09	151	167	190	157	135	142	151
12	मार्च-09	149	168	190	157	136	142	151
वार्षिक सरासरी		278	337	309	241	267	312	281

तक्ता क्रमांक - 4.4

किंमतीचे महत्त्वाचे निर्देशांक

जिल्हा :-परभणी

संदर्भ - 2008-09

अ. क्र.	महिना / वर्ष	अखिल भारतीय घाऊक किंमत निर्देशांक (पायाभूत वर्ष 1993-94)	ग्राहक किंमत निर्देशांक						
			औद्योगिक कामगारांसाठी (पायाभूत वर्ष 2001)		महाराष्ट्र (पायाभूत वर्ष 2003)		शेतमजुरांसाठी (पायाभूत वर्ष 1986-87)		शहरी अश्रमिक कर्मचा-यांसाठी (पायाभूत वर्ष 1984-85)
			मुंबई	अखिल भारत	ग्रामीण	नागरी	महाराष्ट्र	अखिल भारत	अखिल भारत
1	2	3	4	5	6	7	8	9	10
1	एप्रिल -08	228.5	141	138	138	134	442	429	536
2	मे-08	231.1	142	139	139	136	443	431	537
3	जून-08	237.4	143	140	140	137	449	434	543
4	जुलै-08	240.0	145	143	142	140	457	442	552
5	ऑगस्ट-08	241.2	146	146	145	141	467	450	559
6	सप्टेंबर-08	241.5	147	146	146	142	469	455	565
7	ऑक्टोबर-08	239.0	152	148	148	146	476	459	574
8	नोव्हेंबर-08	234.2	151	148	149	146	474	460	575
9	डिसेंबर-08	229.7	151	147	148	144	471	469	569
10	जानेवारी-09	228.9	153	148	148	144	474	461	574
11	फेब्रुवारी-09	227.6	152	148	147	143	474	462	575
12	मार्च-09	228.2	153	148	148	143	474	463	577

आधार : 1) आर्थिक सल्लागार, उद्योग मंत्रालय, भारत सरकार, नवी दिल्ली., 2) श्रम केंद्र, भारत सरकार, सिमला, 3) अर्थ व सांख्यिकी संचालनालय, मुंबई. 4) केंद्रीय सांख्यिकीय संघटना, नवी दिल्ली.

तक्ता क्रमांक -5.1
गोळा केलेला जमीन महसूल

जिल्हा -परभणी

(रुपये हजार)

संदर्भ वर्ष-2008-09

अ. क्र.	तालुका	जमीन महसुलाची एकूण चालू मागणी	जमीन महसुलाची थकबाकी	एकूण मागणी	सूट	निलंबित वसुलीची रक्कम	वसुली पात्र रक्कम {5-(6+7)}	प्रत्यक्ष वसुली	खातेदारांची संख्या (वर्ष-2006-07)
1	2	3	4	5	6	7	8	9	10
1	सेलू	48	0	48	0	0	48	84	40051
2	जिंतूर	65	0	65	0	0	65	82	28802
3	परभणी	589	28	617	0	0	617	1014	42754
4	मानवत	50	2	52	0	0	52	70	15101
5	पाथरी	51	0	51	0	0	51	51	28908
6	सोनपेठ	37	0	37	0	0	37	37	12630
7	गंगाखेड	35	0	35	0	0	35	36	32103
8	पालम	30	0	30	0	0	30	26	27306
9	पुर्णा	101	0	101	0	0	101	95	44905
जिल्हा एकूण		1006	30	1036	0	0	1036	1495	272560

आधार -जिल्हाधिकारी कार्यालय,परभणी

तक्ता क्रमांक - 5.2
स्थानिक स्वराज्य संस्थांचे उत्पन्न व खर्च

जिल्हा -परभणी		(रूपये लाखात)	संदर्भ वर्ष-2008-09	
अ. क्र.	बाब	ग्रामपंचायत	जिल्हा परिषद	नगर परिषदा
1	2	3	4	5
स्थानिक स्वराज्य संस्थांची संख्या		704	1	8
अ)	जमा			
1	सुरूवातीची शिल्लक	2507.35	3255.3	1596.68
2	चालू वर्षातील जमा			
	2.1 शासकीय अनुदाने व वर्गणी	2167.04	23344.01	5279.78
	2.2 सव प्रकारचे कर	248.47	251.78	593.28
	2.3 इतर जमा	228.44	4006.21	469.74
	2.4 एकूण (बाब 2.1 ते 2.3)	2643.95	27602.00	6342.80
	एकूण प्राप्ती (सुरूवातीची शिल्लक मिळून)	5151.30	30857.30	7939.48
ब)	खर्च			
3	चालू वर्षातील खर्च			
	3.1 सामान्य प्रशासन	218.65	2427.87	638.05
	3.2 शिक्षण	1591.88	11797.43	287.31
	3.3 सार्वजनिक आरोग्य	595.97	2615.59	1315.92
	3.4 इतर	1333.00	9640.58	4238.43
	एकूण (3.1 ते 3.4)	3739.5	26481.47	6479.71
4	अखेरची शिल्लक	1411.80	4375.83	1459.77
	एकूण खर्च (अखेरची शिल्लक मिळून)	5151.30	30857.30	7939.48

आधार :- 1) जिल्हा परिषद, 2) ग्रामपंचायत विभाग, जि.प. 3) नगरपरिषदा, जिल्हा:-परभणी

तक्ता क्रमांक - 5.3
बँक कार्यालये, वर्गीकृत बँकांची संख्या, ठेवी व कर्जे

जिल्हा :-परभणी		संदर्भ वर्ष-2008-09			
अ. क्र.	तालुका	बँकांची कार्यालये असलेली गावे व शहरे	वर्गीकृत बँका (संख्या)	वर्गीकृत बँकांची शाखा कार्यालये	वर्गीकृत बँकांच्या ठेवी (लाख रुपये)
1	2	3	4	5	6
1	सेलू	उ.ना.	7	13	1616.24
2	जितूर	उ.ना.	2	21	
3	परभणी	3	19	38	
4	मानवत	उ.ना.	1	10	
5	पाथरी	उ.ना.	3	12	
6	सोनपेठ	उ.ना.	2	6	
7	गंगाखेड	उ.ना.	3	20	
8	पालम	उ.ना.	1	7	
9	पुर्णा	उ.ना.	2	16	
जिल्हा एकूण		3	13*	143	1616.24

* हा आकडा बेरजेसो जुळणार नाही कारण एका वर्गीकृत बँकेच्या अनेक तालुक्यात शाखा आहेत.

आधार :- जिल्हा अग्रणी बँक, परभणी

तक्ता क्रमांक - 5.4
अल्पबचत कामाची प्रगती

जिल्हा -परभणी

(रुपये लाखात)

संदर्भ वर्ष-2007-08 व 2008-09

अ.क्र.	योजनेचे नाव	2008-09 अखेर अल्पबचत खातेदारांची संख्या	2007-08 मधील अल्पबचत खात्यातील गुंतवणूक		सन 2008-09 मधील अल्पबचत खात्यातील गुंतवणूक	
			ढोबळ	निव्वळ	ढोबळ	निव्वळ
1	2	3	4	5	6	7
1	टपाल बचत खाते	15647	1899.78	109.71	2185.50	-3.35
2	पुनरावर्ती ठेवी	130937	3216.80	884.81	3187.70	284.53
3	समयबध्द ठेवी	4776	307.26	-198.31	240.03	-189.85
4	सार्वजनिक भविष्य निर्वाह निधी					
	4.1 स्टेट बँक					
	4.2 बँक ऑफ महाराष्ट्र		1162.65	955.55	566.33	399.89
	4.3 टपाल खाते	8284	82.26	67.28	96.90	68.70
	4.4 इतर बँका	0.00	0.00	0.00	0.00	0.00
5	राष्ट्रीय बचत प्रमाणपत्रे	0	297.87	-129.04	306.64	-90.99
6	इंदिरा विकास पत्रे	0	0.00	-5.46	0.00	-7.25
7	किसान विकास पत्रे	0	534.78	203.06	388.78	-11.60
8	मासिक प्राप्ती योजना	16559	1150.66	609.21	1091.59	408.28
9	राष्ट्रीय बचत योजना-87	0	0.00	-5.56	0.00	0.00
10	राष्ट्रीय बचत योजना-92	0	0.00	-16.04	0.00	-14.79
11	इतर सर्व योजना (वरीष्ठ नागरीक योजना)	743	77.92	77.92	19.49	-26.70
जिल्हा एकूण		176946	8729.98	2553.13	8082.96	816.87

टिप :- ढोबळ गुंतवणूक कमी असल्यामुळे निव्वळ गुंतवणूक (-) आली आहे.

आधार :- अल्पबचत अधिकारी, परभणी

तक्ता क्रमांक - 5.5

आयुर्विमा विषयक आकडेवारी

जिल्हा :-परभणी

संदर्भ वर्ष-2008-09

अ. क्र.	बाब	परिमाण	तपशील
(1)	(2)	(2)	(4)
1	आयुर्विमा महामंडळाच्या जिल्हयातील शाखा	संख्या	2
2	चालू विमा पॉलिसीज (मार्च 2009 अखेर)	संख्या	280210
3	मार्च अखेर व्यपगत विमा पॉलिसीज	संख्या	45492
4	नवीन व्यवसाय (2008-09)		
	4.1 उतरविलेली विमापत्रे	संख्या	32125
	4.2 विमा रक्कम	(रु लाख)	34798
	4.3 विम्याचा प्रथम हप्ता रक्कम	(रु लाख)	2116
5	जिल्हयातील विमा प्रतिनिधीची संख्या		
	5.1 एकूण विमा प्रतिनिधी	संख्या	1081
	5.2 एकूण पैकी ग्रामीण विमा प्रतिनिधी	संख्या	432
	5.3 एकूण पैकी महिला विमा प्रतिनिधी	संख्या	148
	5.4 एकूण महिला प्रतिनिधीपैकी ग्रामीण महिला प्रतिनिधी	संख्या	59

आधार :- भारतीय जीवन विमा निगम,परभणी

तक्ता क्रमांक 6.1

जमिनीचा वापर

जिल्हा:-परभणी

(क्षेत्र हेक्टर मध्ये)

संदर्भ वर्ष-1999-2000

अ. क्र.	तालुका	एकूण भौगोलिक क्षेत्र(चौ.किमी)	जंगल व्याप्त क्षेत्र	शेतीला उपलब्ध नसलेले क्षेत्र			पडीत जमिनीव्यतिरिक्त लागवड न झालेली एकूण जमीन
				बिगर शेती वापराखालील जमीन	पडीत/ लागवडी लायक नसलेली जमीन	एकूण (5+6)	
1	2	3	4	5	6	7	8
1	सेलू	686.6	27	1312	886	2198	6900
2	जितूर	1254.8	6257	11941	969	12910	7920
3	परभणी	1161.6	0	3397	950	4347	925
4	मानवत	494.4	0	1440	781	2221	800
5	पाथरी	530.5	0	2985	708	3693	2680
6	सोनपेठ	372.8	0	855	1045	1900	303
7	गंगाखेड	671.2	0	1806	1689	3495	3227
8	पालम	495.0	0	4228	2216	6444	2150
9	पुर्णा	615.9	22	4126	282	4408	42
जिल्हा एकूण		6282.8	6306	32090	9526	41616	24947

तक्ता क्रमांक 6.1पुढे चालू..

जमिनीचा वापर

जिल्हा:- -परभणी

(क्षेत्र हेक्टर मध्ये)

संदर्भ वर्ष-1999-2000

अ. क्र.	तालुका	पडीत जमीन			निव्वळ क्षेत्र	एकापेक्षा अधिक (दुसोटा क्षेत्र)	लागवडी खालील एकूण क्षेत्र (12+13)	लागवडी-लायक क्षेत्र
		चालू पड	इतर पड	एकूण पड				
1	2	9	10	11	12	13	14	15
1	सेलू	6873	9986	16859	53079	34626	87705	81455
2	जितूर	8073	13685	21758	73401	16045	89446	125722
3	परभणी	8712	16723	25435	93466	20823	114289	125086
4	मानवत	13458	4861	18319	19947	25184	45131	41837
5	पाथरी	3187	6119	9306	38752	24728	63480	55301
6	सोनपेठ	2298	2601	4899	14228	24275	38503	21591
7	गंगाखेड	4499	7560	12059	43940	32258	76198	66013
8	पालम	5691	9651	15342	25898	42983	68881	50884
9	पुर्णा	15413	6875	22288	36283	28129	64412	63173
जिल्हा एकूण		68204	78061	146265	398994	249051	648045	631062

आधार- 1. अधिक्षक भुमी अभिलेख, -परभणी , 2. कृषि आयुक्तालय, पुणे

तक्ता क्रमांक 6.2
निरनिराळ्या पिकाखालील क्षेत्र

जिल्हा:--परभणी

(क्षेत्र हेक्टर मध्ये)

संदर्भ वर्ष :- 2001-02

अ. क्र.	तालुका	तांदूळ	गहू	खरीप ज्वारी	रब्बी ज्वारी	एकूण ज्वारी	बाजरी	मका
1	2	3	4	5	6	7	8	9
1	सेलू	554	7065	4800	27550	32350	2075	265
2	जितूर	3244	0	2309	14170	16479	311	154
3	परभणी	1700	11600	21100	40500	61600	2210	375
4	मानवत	140	470	230	10000	10230	500	205
5	पाथरी	520	0	2650	16350	19000	1500	250
6	सोनपेठ	160	0	9647	13137	22784	500	150
7	गंगाखेड	750	0	28860	4628	33488	2237	263
8	पालम	2187	0	17900	25671	43571	230	229
9	पुर्णा	345	13130	17265	15675	32940	0	245
जिल्हा एकूण		9600	32265	104761	167681	272442	9563	2136

तक्ता क्रमांक 6.2पुढे चालू..

तक्ता क्रमांक 6.2
निरनिराळ्या पिकाखालील क्षेत्र

जिल्हा:--परभणी

(क्षेत्र हेक्टर मध्ये)

संदर्भ वर्ष :- 2001-02

अ. क्र.	तालुका	वरी	नाचणी	राळा	सावा	भादली	इतर तृण धान्ये	एकूण तृण धान्ये
1	2	10	11	12	13	14	15	16
1	सेलू	0	0	0	0	0	125	42434
2	जितूर	0	0	0	0	10	0	20198
3	परभणी	0	0	0	0	35	19	77539
4	मानवत	0	0	0	0	22	20	11587
5	पाथरी	0	0	0	0	0	55	21325
6	सोनपेठ	0	0	0	0	15	4	23613
7	गंगाखेड	0	0	0	0	5	90	36833
8	पालम	0	0	0	0	15	0	46232
9	पुर्णा	0	0	0	0	10	35	46705
जिल्हा एकूण		0	0	0	0	112	348	326466

तक्ता क्रमांक 6.2 पुढे चालू..
निरनिराळ्या पिकाखालील क्षेत्र

जिल्हा:--परभणी

(क्षेत्र हेक्टर मध्ये)

संदर्भ वर्ष :- 2001-02

अ. क्र.	तालुका	हरभरा	तूर	मूग	उडीद	कुळीथ	मठ	वाल
(1)	(2)	(17)	(18)	(19)	(20)	(21)	(22)	(23)
1	सेलू	5350	6509	15250	1400	25	140	2
2	जितूर	16	12974	13127	658	60	80	5
3	परभणी	22500	20100	14300	10000	120	50	12
4	मानवत	2000	800	1000	600	20	75	6
5	पाथरी	605	4950	16350	600	10	90	45
6	सोनपेठ	2000	1098	1865	318	20	120	30
7	गंगाखेड	1380	3890	3280	1849	30	40	0
8	पालम	4630	2301	6623	195	12	135	9
9	पुर्णा	710	75	960	78	9	45	0
जिल्हा एकूण		39191	52697	72755	15698	306	775	109

तक्ता क्रमांक 6.2 पुढे चालू..
निरनिराळ्या पिकाखालील क्षेत्र

जिल्हा:--परभणी

(क्षेत्र हेक्टर मध्ये)

संदर्भ वर्ष :- 2001-02

अ. क्र.	तालुका	वाटाणा	इतर कडधान्ये	एकूण कडधान्ये	एकूण अन्नधान्ये	ऊस	मिरची	हळद
(1)	(2)	(24)	(25)	(26)	(27)	(28)	(29)	(30)
1	सेलू	15	162	28853	71287	4995	370	189
2	जितूर	4	162	27086	47284	1020	19	90
3	परभणी	40	220	67342	144881	5008	248	220
4	मानवत	6	151	4658	16245	800	75	250
5	पाथरी	0	185	22835	44160	0	428	110
6	सोनपेठ	18	165	5634	29247	0	100	150
7	गंगाखेड	8	165	10642	47475	610	244	125
8	पालम	40	30	13975	60207	521	0	240
9	पुर्णा	0	8	1885	48590	1060	41	180
जिल्हा एकूण		131	1248	182910	509376	14014	1525	1554

तक्ता क्रमांक 6.2 पुढे चालू..
निरनिराळया पिकाखालील क्षेत्र

जिल्हा:--परभणी

(क्षेत्र हेक्टर मध्ये)

संदर्भ वर्ष :- 2001-02

अ. क्र.	तालुका	इतर मसाल्याचे पदार्थ	एकूण मसाल्याचे पदार्थ	आंबा	काजू	इतर फळे	कांदे	टोमॅटो
1	2	31	32	33	34	35	36	37
1	सेलू	63	622	30	0	0	90	34
2	जितूर	123	232	20	0	0	22	34
3	परभणी	33	501	48	0	0	159	265
4	मानवत	9	334	10	0	0	71	46
5	पाथरी	5	543	10	0	0	56	55
6	सोनपेठ	20	270	10	0	0	36	21
7	गंगाखेड	59	428	27	0	0	10	37
8	पालम	0	240	0	0	0	30	27
9	पुर्णा	17	238	0	0	0	15	16
जिल्हा एकूण		329	3408	155	0	0	489	535

तक्ता क्रमांक 6.2 पुढे चालू..
निरनिराळया पिकाखालील क्षेत्र

जिल्हा:--परभणी

(क्षेत्र हेक्टर मध्ये)

संदर्भ वर्ष :- 2001-02

अ. क्र.	तालुका	एकूण भाजी-पाला	संकीर्ण खाद्य पिके	एकूण खाद्य पिके	कापूस	अंबाडी	इतर तंतू पिके
1	2	38	39	40	41	42	43
1	सेलू	523	154	77581	28032	250	6
2	जितूर	394	76	49006	31590	318	0
3	परभणी	1027	472	151889	34000	540	7
4	मानवत	345	127	17851	6000	10	5
5	पाथरी	402	121	45226	20000	10	0
6	सोनपेठ	294	67	29878	21959	15	5
7	गंगाखेड	273	74	48860	31806	30	0
8	पालम	167	57	61192	14125	40	0
9	पुर्णा	181	31	50100	15850	60	0
जिल्हा एकूण		3606	1179	531583	203362	1273	23

तक्ता क्रमांक 6.2 पुढे चालू..
निरनिराळया पिकाखालील क्षेत्र

जिल्हा:--परभणी		(क्षेत्र हेक्टर मध्ये)				संदर्भ वर्ष :- 2001-02	
अ. क्र.	तालुका	एकूण तंतू पिके	भुईमूग	तीळ	नारळ	सूर्यफूल	जवस
(1)	(2)	(44)	(45)	(46)	(47)	(48)	(49)
1	सेलू	28288	3555	540	0	2545	65
2	जितूर	31908	740	1148	0	340	280
3	परभणी	34547	1115	260	0	3935	320
4	मानवत	6015	495	480	0	1045	50
5	पाथरी	20010	510	785	0	1645	210
6	सोनपेठ	21979	205	970	0	1168	50
7	गंगाखेड	31836	450	400	0	1443	120
8	पालम	14165	328	105	0	223	0
9	पुर्णा	15910	300	450	0	550	13
जिल्हा एकूण		204658	7698	5138	0	12894	1108

तक्ता क्रमांक 6.2 पुढे चालू..
निरनिराळया पिकाखालील क्षेत्र

जिल्हा:--परभणी		(क्षेत्र हेक्टर मध्ये)				संदर्भ वर्ष :- 2001-02	
अ. क्र.	तालुका	कारळे	इतर गळीत धान्ये	एकूण गळीत धान्ये	इतर औषधी व मादक पदार्थ	आयुर्वेदिक व मादक पदार्थाची पिके	एकूण औषधी व मादक पदार्थ
(1)	(2)	(50)	(51)	(52)	(53)	(54)	(55)
1	सेलू	8	0	6713	0	0	0
2	जितूर	30	0	2538	0	0	0
3	परभणी	1121	0	6751	0	0	0
4	मानवत	300	0	2370	0	0	0
5	पाथरी	250	0	3400	0	0	0
6	सोनपेठ	250	0	2643	0	0	0
7	गंगाखेड	425	0	2838	0	0	0
8	पालम	0	0	656	0	0	0
9	पुर्णा	0	0	1313	0	0	0
जिल्हा एकूण		2384	0	29222	0	0	0

तक्ता क्रमांक 6.2 पुढे चालू..

निरनिराळया पिकाखालील क्षेत्र

जिल्हा:--परभणी

संदर्भ वर्ष :- 2001-02

अ. क्र.	तालुका	एकूण चारा पिके	संकीर्ण अखाद्य पिके	एकूण अखाद्य पिके	लागवडी खालील एकूण क्षेत्र	दुसोटा क्षेत्र	लागवडी खालील निव्वळ क्षेत्र
1	2	56	57	58	59	60	61
1	सेलू	106	11	35118	112699	NA	112699
2	जिंतूर	33	35	34514	83520	NA	83520
3	परभणी	83	10	41391	193280	NA	193280
4	मानवत	52	15	8452	26303	NA	26303
5	पाथरी	141	15	23566	68792	NA	68792
6	सोनपेठ	32	10	24664	54542	NA	54542
7	गंगाखेड	145	22	34841	83701	NA	83701
8	पालम	63	0	14884	76076	NA	76076
9	पुर्णा	91	15	17329	67429	NA	67429
जिल्हा एकूण		746	133	234759	766342	NA	766342

आधार- 1. अधिक्षक भुमी अभिलेख, परभणी, 2. कृषि आयुक्तालय, पुणे

तक्ता क्रमांक - 6.3

मुख्य पिकांचे दर हेक्टरी अंदाजित उत्पादन

जिल्हा - परभणी

संदर्भ वर्ष : 2004-05

1]प्रति हेक्टरी उत्पादन - किलो मध्ये

2] एकूण उत्पादन -- "00" मे. टन मध्ये

अ. क्र.	पिकाचे नाव	प्रति हेक्टरी उत्पादन	एकूण उत्पादन
1	2	3	4
1	तांदूळ	312	31
2	गहू	820	278
3	ज्वारी	1452	538
4	बाजरी	562	59
5	बाली	0	0
6	मका	1043	24
7	नाचणी	0	0
8	इतर धान्ये	440	1
9	एकूण धान्ये	715	836
10	हरभरा	313	128
11	तूर	336	215
12	उडीद	253	42
13	मूग	267	206
14	मसूर	260	1
15	इतर कडधान्ये	389	7
16	एकूण कडधान्ये	317	599

अ. क्र.	पिकाचे नाव	प्रति हेक्टर उत्पादन	एकूण उत्पादन
1	2	3	4
17	जवस	175	9
18	भुईमूग	643	18
19	मोहरी	350	2
20	तीळ	456	7
21	एरंडी	226	5
22	ऊस	56	4966
23	नारळ	0	0
24	कापूस	148	1727
25	ताग	0	0
26	मेस्टा[अंबाडी]	10	297
27	तंबाखू	624	303
28	औषधी पदार्थ	435	64
29	सुंठ [आले]	888	12
30	मिरची [लाल]	334	700
31	हळद	1065	1743
32	बटाटे	4385	395

1)उमाचे उत्पादन डेस्ट केनच्या स्वरूपात आहे

2)बाब 26 मेस्टा: 1 गासडी =180 कि.ग्रॅ.

3)कापसाचे उत्पादन "00" गाठीच्या स्वरूपात आहे. 1 गासडी =170 कि.ग्रॅ.

4)उत्पादन अत्यल्प असल्यासे निरंक द्यावे.

आधार - कृषि आयुक्तालय, पुणे

तक्ता क्रमांक - 6.4

निवडक केंद्रातील पर्जन्य दिवसांची संख्या व एकूण पर्जन्य

जिल्हा - परभणी

(पर्जन्य - मि.मी.)

संदर्भ वर्ष : 2008-09

अ. क्र.	तालुका / केंद्र	सरासरी		वर्ष 2008 मधील		सरासरीच्या तुलनेत वर्षातील पर्जन्याची टक्केवारी
		पर्जन्य दिवस (संख्या)	पर्जन्य	पर्जन्य दिवसांची संख्या	पर्जन्य	
1	2	3	4	5	6	7
1	सेलू	उ.ना.	816.7	37	564.0	69.1
2	जिंतूर	उ.ना.	811.1	45	571.0	70.4
3	परभणी	उ.ना.	862.4	50	522.5	60.6
4	मानवत	उ.ना.	816.7	44	589.0	72.1
5	पाथरी	उ.ना.	768.5	39	740.0	96.3
6	सोनपेठ	उ.ना.	697.0	50	586.7	84.2
7	गंगाखेड	उ.ना.	697.0	42	575.5	82.6
8	पालम	उ.ना.	697.0	41	491.2	70.5
9	पुर्णा	उ.ना.	804.5	49	687.0	85.4

आधार - कृषीविकास अधिकारी जि.प. परभणी.

तक्ता क्रमांक - 6.5

विविध साधनांखालील ओलिताचे क्षेत्र

जिल्हा - परभणी

(क्षेत्र - हेक्टर)

संदर्भ वर्ष : 1900-2000

अ. क्र.	तालुका	ओलिताखालील क्षेत्र		ओलिता खालील निव्वळ क्षेत्र(3+4)	ओलिता खालील स्थूल क्षेत्र	एकूण लागवडी खालील स्थूल क्षेत्र	ओलिता खालील स्थूल क्षेत्राची लागवडीखालील स्थूल क्षेत्राशी टक्केवारी
		पृष्ठभागीय	विहिरी				
1	2	3	4	5	6	7	8
1	सेलू	991	3554	4545	6692	60715	11.02
2	जिंतूर	1182	4187	5369	7479	81856	9.14
3	परभणी	2582	9559	12141	15670	113300	13.83
4	मानवत	768	2418	3186	5104	55131	9.26
5	पाथरी	1184	4261	5445	8565	70480	12.15
6	सोनपेठ	137	482	619	3465	41333	8.38
7	गंगाखेड	755	2764	3519	5592	79208	7.06
8	पालम	1014	5535	6549	7555	73013	10.35
9	पुर्णा	654	2106	2760	5215	73387	7.11
एकूण		9267	34866	44133	65337	648423	10.08

आधार - कृषी आयुक्तालय, पुणे.

तक्ता क्रमांक - 6.6

निरनिराळ्या पिकांखालील ओलिताचे क्षेत्र

जिल्हा - परभणी

(क्षेत्र - हेक्टर)

संदर्भ वर्ष : 2001-02

अ. क्र.	तालुका	तांदूळ	गहू	खरीप ज्वारी	रब्बी ज्वारी	एकूण ज्वारी	बाजरी	मका	नाचणी	इतर तृण धान्ये
1	2	3	4	5	6	7	8	9	10	11
1	सेलू	115	5005	0	250	250	0	75	0	0
2	जिंतूर	595	0	0	210	210	0	10	0	0
3	परभणी	340	9600	0	620	620	0	162	0	0
4	मानवत	40	370	0	150	150	0	50	0	0
5	पाथरी	120	0	0	0	0	0	110	0	0
6	सोनपेठ	60	0	0	200	200	0	35	0	0
7	गंगाखेड	250	0	0	175	175	0	40	0	0
8	पालम	650	0	0	0	0	0	10	0	0
9	पुर्णा	45	12355	0	0	0	0	20	0	0
जिल्हा एकूण		2215	27330	0	1605	1605	0	512	0	0

तक्ता क्रमांक - 6.6

निरनिराळ्या पिकांखालील ओलिताचे क्षेत्र

जिल्हा - परभणी

(क्षेत्र - हेक्टर)

संदर्भ वर्ष 2001-02

अ. क्र.	तालुका	एकूण तृण धान्ये	हरभरा	तूर	वाटाणा	इतर कडधान्ये	एकूण कडधान्ये	एकूण अन्नधान्ये	ऊस	एकूण मसाल्याचे पदार्थ
1	2	12	13	14	15	16	17	18	19	20
1	सेलू	5445	450	0	0	42	492	5937	4995	609
2	जिंतूर	815	1270	0	0	10	1280	2095	1020	232
3	परभणी	10722	3294	0	0	55	3349	14071	5008	468
4	मानवत	610	1000	0	0	47	1047	1657	800	334
5	पाथरी	230	55	0	0	32	87	317	0	538
6	सोनपेठ	295	975	0	0	30	1005	1300	0	270
7	गंगाखेड	465	0	0	0	10	10	475	610	421
8	पालम	660	576	0	0	0	576	1236	521	240
9	पुर्णा	12420	0	0	0	0	0	12420	1060	238
जिल्हा एकूण		31662	7620	0	0	226	7846	39508	14014	3350

तक्ता क्रमांक - 6.6

निरनिराळ्या पिकांखालील ओलिताचे क्षेत्र

जिल्हा - परभणी

(क्षेत्र - हेक्टर)

संदर्भ वर्ष : 2001-02

अ. क्र.	तालुका	एकूण फळे	एकूण भाजीपाला	संकीर्ण खाद्यपिके	एकूण खाद्यपिके	कापूस	इतर तंतू पिके	एकूण तंतू पिके	भुईमूग	जवस/सूर्यफूल
1	2	21	22	23	24	25	26	27	28	29
1	सेलू	1234	588	0	13363	179	0	179	350	848
2	जिंतूर	672	409	0	4428	202	0	202	720	86
3	परभणी	1795	1127	0	22469	217	0	217	1100	1112
4	मानवत	587	405	0	3783	39	0	39	490	344
5	पाथरी	677	402	0	1934	128	0	128	510	475
6	सोनपेठ	111	294	0	1975	141	0	141	200	186
7	गंगाखेड	464	276	0	2246	203	0	203	298	1191
8	पालम	384	218	0	2599	90	0	90	298	73
9	पुर्णा	712	481	0	14911	101	0	101	290	201
जिल्हा एकूण		6636	4200	0	67708	1300	0	1300	4256	4516

तक्ता क्रमांक - 6.6

निरनिराळ्या पिकांखालील ओलिताचे क्षेत्र

जिल्हा - परभणी

(क्षेत्र - हेक्टर)

संदर्भ वर्ष : 2001-02

अ. क्र.	तालुका	करडई	इतर गळिताची पिके	एकूण गळिताची पिके	तंबाखू	इतर औषधी व मादक पदार्थ	एकूण औषधी व मादक पदार्थ	चा-याची पिके	संकीर्ण अखाद्य पिके	एकूण अखाद्य पिके	ओलिता-खालील एकूण क्षेत्र
1	2	30	31	32	33	34	35	36	37	38	39
1	सेलू	0	0	1198	0	0	0	43	0	1420	14783
2	जिंतूर	0	0	806	0	0	0	13	0	1021	5449
3	परभणी	0	0	2212	0	0	0	33	0	2462	24931
4	मानवत	0	0	834	0	0	0	21	0	894	4677
5	पाथरी	0	0	985	0	0	0	57	0	1170	3104
6	सोनपेठ	0	0	386	0	0	0	13	0	540	2515
7	गंगाखेड	0	0	1489	0	0	0	58	0	1750	3996
8	पालम	0	0	371	0	0	0	25	0	486	3085
9	पुर्णा	0	0	491	0	0	0	37	0	629	15540
जिल्हा एकूण		0	0	8772	0	0	0	300	0	10372	78080

आधार- 1) कृषि आयुक्तालय,पुणे

तक्ता क्रमांक - 6.7

सिंचन विहिरी

जिल्हा - परभणी

संदर्भ वर्ष : 2001-2002

अ. क्र.	तालुका	सिंचन विहिरीची एकूण संख्या	वापरात असलेल्या विहिरींवर बसविलेले		वापरात नसलेल्या सिंचन विहिरींची संख्या
			डिझेल पंप (संख्या)	विद्युत पंप (संख्या)	
1	2	3	4	5	6
1	सेलू	1396	26	0	60
2	जितूर	5046	165	0	244
3	परभणी	4188	33	0	30
4	मानवत	1532	20	0	118
5	पाथरी	3654	22	0	350
6	सोनपेठ	1163	16	0	22
7	गंगाखेड	2152	62	0	42
8	पालम	843	37	0	80
9	पुर्णा	3037	23	76470	51
	जिल्हा एकूण	23011	404	76470	997

आधार - कृषि आयुक्तालय

तक्ता क्रमांक - 6.8

कूपनलिका, हातपंप व विद्युत् पंप

जिल्हा - परभणी

संदर्भ वर्ष : 2008-09

अ. क्र.	तालुका	2008-09 वर्षातील			मार्च 2009 अखेर	
		यशस्वी कूपनलिकांची संख्या	बसविलेल्या हातपंपांची संख्या	बसविलेल्या विद्युतपंपांची संख्या	चालू असलेल्या हातपंपांची संख्या	चालू असलेल्या विद्युतपंपांची संख्या
1	2	3	4	5	6	7
1	सेलू	13	13	0	540	25
2	जितूर	16	16	0	825	41
3	परभणी	3	3	0	842	25
4	मानवत	0	0	0	302	10
5	पाथरी	14	14	0	407	9
6	सोनपेठ	0	0	0	339	15
7	गंगाखेड	2	2	0	642	45
8	पालम	0	0	0	519	21
9	पुर्णा	2	2	0	585	16
	जिल्हा एकूण	50	50	0	5001	207

आधार - भूजल सर्वेक्षण आणि विकास यंत्रणा, जि.प.,परभणी

तक्ता क्रमांक -6.9
लघुपाटबंधान्याचे काम

जिल्हा :-परभणी

संदर्भ वर्ष :- 2008-09

अ. क्र.	बाब/ तालुका	सेलू	जितूर	परभणी	मानवत	पाथरी	सोनपेठ	गंगाखेड	पालम	पुर्णा	एकूण जिल्हा	
1	2	3	4	5	6	7	8	9		10	11	
1	संदर्भ वर्षात पूर्ण झालेल्या कामांची संख्या	जिल्हा परिषद	5	20	10	0	1	1	23	2	12	74
		राज्य	0	0	0	0	0	0	0	0	0	0
		सहकारी	0	0	0	0	0	0	0	0	0	0
		एकूण	5	20	10	0	1	1	23	2	12	74
2	मार्च 2009 अखेर पूर्ण कामांची संख्या	जिल्हा परिषद	12	67	20	5	2	5	43	8	15	177
		राज्य	0	14	1	1	5	0	7	1	3	32
		सहकारी	0	0	0	0	0	0	0	0	0	0
		एकूण	12	81	21	6	7	5	50	9	18	209
3	मार्च 2009 अखेर वापरात असलेल्या कामांची संख्या	जिल्हा परिषद	12	67	20	5	2	5	43	8	15	177
		राज्य	0	11	1	1	1	0	4	1	1	20
		सहकारी	0	0	0	0	0	0	0	0	0	0
		एकूण	12	78	21	6	3	5	47	9	16	197
4	वापरात असलेल्या कामाचे लाभक्षेत्र (हेक्टर)	जिल्हा परिषद	355	2546	518	149	35	21	802	217	135	4778
		राज्य	0	4415	404	470	486	0	1786	473	301	8335
		सहकारी	0	0	0	0	0	0	0	0	0	0
		एकूण	355	6961	922	619	521	21	2588	690	436	13113
5	वापरात असलेल्या कामांखालील निव्वळ ओलित क्षेत्र (हेक्टर)	जिल्हा परिषद	132	974	138	0	0	16	534	77	6	1877
		राज्य	0	0	0	0	0	0	0	0	0	0
		सहकारी	0	0	0	0	0	0	0	0	0	0
		एकूण	132	974	138	0	0	16	534	77	6	1877

आधार :-1.कार्यकारी अभियंता, लघु पाटबंधारे विभाग, परभणी .कार्यकारी अभियंता, लघु पाटबंधारे विभाग, जिल्हा परिषद, परभणी

तक्ता क्रमांक - 6.10

मोठे व मध्यम पाटबंधारे प्रकल्प

जिल्हा :- परभणी

संदर्भ :- 2008-09

अ. क्र.	बाब	मोठे प्रकल्प			मध्यम प्रकल्प					
		जायकवाडी	पुराणा	निम्न दुधना	कर्परा	मासोळी	डिग्रस	बोरणा	मुदगल	मुळी
1	प्रकल्पाचे नांव									
2	प्रकल्पाचा तालुका	पैठण	ऑढा नागनाथ(यल दरी)	सेलू	जितूर	गंगाखेड	पालम	अंबाजोगाड	पाथरी	गंगाखेड
3	अ) काम पूर्ण झाल्याचे वर्ष	1982	1985	-	1974	1982	-	1996	-	-
	ब) अपूर्ण असल्यास काम पूर्ण होण्याचे अपेक्षित वर्ष	0	-	2009-10	0	0	2010	0	2010	2010
	क) प्रकल्पाचा अंदाजे खर्च रु. लाखात	1947.00	1961.06	47406.00	112.31	469.20	15697	298.15	12361	9628
	धरण									
4	धरणाची उंची (मी)									
	अ) मंजूर झालेली	37.00	51.38	28.60	16.55	27.1	-	22.3	-	-
	ब) पूर्ण झालेली	37.00	51.38	-	16.55	27.1	-	22.3	-	-
5	कालवा									
	अ) मंजूर झालेली लांबी (किमी)	288.00	46.80	69	24.20	15.20	-	14.00	-	-
	ब) पूर्ण झालेली लांबी (किमी)	86.00	46.80	48	24.2	15.20	-	14.00	-	-
6	कमाल क्षमता (द.ल.घ.मी.)	2850	934	344.8	28.86	34.08	63.85	10.91	11.87	11.35
7	31.03.2008 रोजी प्रत्यक्ष साठा (द.ल.घ.मी.)	789.29*	390*	0	9.24*	19.25*	0	8.40	0	0
8	एकूण लाभक्षेत्र (हेक्टर)	97400	57988	38264	3318	4615	5320	2406	2807	2507
9	लाभक्षेत्राखालील लागवडी लायक क्षेत्र (हेक्टर)	115200	57988	0	2882	3502	4522	1805	2384	2133
10	प्रकल्प पूर्ण झाल्यावर ऑलिताखाली येणारे क्षेत्र (हेक्टर)	97400	57988	28698	2150	2591	3618	1376	1907	1705
11	2008-09 मधील ऑलिताखाली असलेले क्षेत्र (हेक्टर)	45309*	26266*	0	355	599	0	972	0	0

आधार :1. कार्यकारी अभियंता, औरंगाबाद पाटबंधारे विभाग, औरंगाबाद.

2.कार्यकारी अभियंता, लघु पाटबंधारे विभाग, परभणी

तक्ता क्रमांक -6.11

वहिली धारणेचा प्रकार आणि क्षेत्रफळ गटानुसार वर्गीकरण

जिल्हा :- परभणी

संदर्भ वर्ष :- 2000-01

अ. क्र.	बाब	क्षेत्रफळ गट हेक्टर (आकार वर्ग)								
		0.0 ते 0.5	0.5 ते 1.0	1.0 ते 2.0	2.0 ते 5.0	5.0 ते 10.0	10.0 ते 20.0	20.0 व अधिक	एकूण	
1	2	3	4	5	6	7	8	9	10	
1	वैयक्तिक धारण	संख्या	38325	61092	99554	80115	10615	736	28	290465
		क्षेत्रफळ	11584	48298	144088	235701	66815	8712	919	516117
2	संयुक्त धारण	संख्या	23	8	25	16	7	1	0	80
		क्षेत्रफळ	2	6	34	52	43	15	0	152
3	संस्था धारण	संख्या	16	11	11	42	44	29	14	167
		क्षेत्रफळ	3	8	15	137	303	399	951	1816
4	एकूण धारण	संख्या	38364	61111	99590	80173	10666	766	42	290712
		क्षेत्रफळ	11589	48312	144137	235890	67161	9126	1870	518085
5	पूर्णपणे ओलिताखालील(1999-00)	संख्या	706	1390	1102	1315	14	0	0	4527
		क्षेत्रफळ	216	1000	1467	3720	76	0	0	6479
6	पूर्णपणे जिराईत धारण(1999-00)	संख्या	28885	55975	111805	120876	30869	3455	119	351984
		क्षेत्रफळ	8436	41645	168984	359312	191395	39212	2564	811548
7	अंशतः ओलिताखालील धारण क्षेत्र(1999-00)	संख्या	209	1438	6245	11982	4994	596	135	25599
		क्षेत्रफळ	74	1045	9130	39510	30727	6227	1390	88103
		ओलिताखालील	37	461	498	11413	8684	1606	1392	24091
8	एकूण पिकाखालील क्षेत्र (1999-00)	ओलिताखालील	253	1461	1965	15133	8760	1606	1392	30570
		जिराईत	8473	42229	177616	387409	213438	43833	2562	875560
		एकूण	8726	43690	179581	402542	222198	45439	3954	906130

आधार - कृषि गणना

तक्ता क्रमांक - 6.12

कृषि अवजारे

जिल्हा - परभणी

(परिमाण - संख्या)

संदर्भ वर्ष : 2003

अ. क्र.	तालुका	नांगरांची संख्या		बैल गाडयांची संख्या	उसाचे चरक		ओलितासाठी		ट्रॅक्टर संख्या
		लाकडी	लोखंडी		शक्तीवर चालणारे	बैल मदतीने चालणारे	तेलावर चालणारे पंप	विद्युत् पंप	
1	2	3	4	5	6	7	8	9	10
1	सेलू	3302	1499	3752	3	5	85	2712	136
2	जिंतूर	1842	3005	3445	33	40	127	2379	139
3	परभणी	5329	3449	7319	6	59	246	5716	43
4	मानवत	1681	1116	2065	0	0	41	1255	59
5	पाथरी	1013	923	1767	0	0	12	2241	78
6	सोनपेठ	1742	1020	1740	2	5	17	1137	49
7	गंगाखेड	2832	1601	2956	0	17	50	2053	66
8	पालम	237	339	662	0	17	22	557	41
9	पुर्णा	5882	6017	5304	0	0	84	1820	60
एकूण जिल्हा		23860	18969	29010	44	143	684	19870	671

आधार - कृषि गणना 2003

तक्ता क्रमांक -6.13

पशुधन

जिल्हा :- परभणी

संदर्भ वर्ष :- 2003

अ. क्र.	तालुका	विदेशी /संकरित गाई व बैल								
		अडीच वर्षावरील बैल					अडीच वर्षावरील गाई			
		केवळ पैदाशी-करिता ठेवलेले वळू	पैदाशी व कामा करिता उपयोगात आणलेले	केवळ कामा-करिता उपयोगात आणलेले	पैदाशीसाठी अथवा कामासाठी उपयोगात न आणलेले	एकूण 3 ते 6	दुभत्या	एकदाही न व्यायलेल्या व आटलेल्या	इतर	एकूण (8+9+10)
1	2	3	4	5	6	7	8	9	10	11
1	सेलू	4	28	335	3	370	227	220	16	463
2	जिंतूर	6	12	599	2	619	452	355	1	808
3	परभणी	237	99	792	20	1148	995	727	4	1726
4	मानवत	1	4	59	0	64	143	72	0	215
5	पाथरी	20	9	183	1	213	181	129	3	313
6	सोनपेठ	0	0	5	0	5	44	15	0	59
7	गंगाखेड	7	114	10	5	136	371	250	8	629
8	पालम	0	207	14	42	263	559	213	0	772
9	पुर्णा	4	0	140	0	144	140	67	0	207
जिल्हा एकूण		279	473	2137	73	2962	3112	2048	32	5192

तक्ता क्रमांक -6.13 पुढे चालू..

अ. क्र.	तालुका	देशी गाई व बैल								
		विदेशी संकरित अडीच वर्षा पर्यंतची वासरे	एकूण विदेशी संकरित गाई व बैल	तीन वर्षावरील बैल				तीन वर्षावरील गाई		
				केवळ पैदाशी करिता ठेवलेले वळू	पैदाशी व कामा करिता उपयोगात आणलेले	केवळ कामा करिता उपयोगात आणलेले	इतर	एकूण	दुभत्या	आटलेल्या व एकदाही न व्यायलेल्या
1	2	12	13	14	15	16	17	18	19	20
1	सेलू	468	1301	248	49	17470	17	17784	4502	3225
2	जिंतूर	789	2216	81	1010	30927	15	32033	8636	8259
3	परभणी	2065	4939	1812	521	25219	134	27686	8996	7007
4	मानवत	237	516	108	33	10747	37	10925	3253	2317
5	पाथरी	524	1050	339	272	11561	90	12262	3825	3080
6	सोनपेठ	66	130	130	13	18000	65	18208	2501	1646
7	गंगाखेड	490	1255	83	115	16088	65	16351	5656	6745
8	पालम	1005	2040	20	5	11629	2	11656	3960	2393
9	पुर्णा	294	645	162	19	17660	2	17843	6987	3134
जिल्हा एकूण		5938	14092	2983	2037	159301	427	164748	48316	37806

तक्ता क्रमांक -6.13 पुढे चालू..

अ. क्र.	तालुका	देशी गाई व बैल				विदेशी/ संकरित व देशी एकूण गाई व बैल (13+24)
		तीन वर्षावरील गाई		तीन वर्ष व त्या खालील देशी वासरे	एकूण देशी गाई व बैल (18+22+23)	
		इतर	एकूण गाई			
1	2	21	22	23	24	25
1	सेलू	47	7774	7654	33212	34513
2	जिंतूर	420	17315	15236	64584	66800
3	परभणी	74	16077	14734	58497	63436
4	मानवत	25	5595	5540	22060	22576
5	पाथरी	15	6920	7087	26269	27319
6	सोनपेठ	0	4147	4028	26383	26513
7	गंगाखेड	172	12573	8380	37304	38559
8	पालम	3	6356	6233	24245	26285
9	पुर्णा	51	10172	10978	38993	39638
जिल्हा एकूण		807	86929	79870	331547	345639

तक्ता क्रमांक -6.13 पुढे चालू..

अ. क्र.	तालुका	म्हशी व रेडे						
		तीन वर्षावरील रेडे					तीन वर्षावरील म्हशी	
		केवळ पैदाशी साठी ठेवलेले	पैदाशीसाठी व कामासाठी ठेवलेले	फक्त कामा साठी ठेवलेले	इतर	एकूण	दुभत्या	आटलेल्या व एकदाही न व्यायलेल्या
1	2	26	27	28	29	30	31	32
1	सेलू	87	14	1	11	113	3007	1777
2	जिंतूर	136	9	12	4	161	4810	3644
3	परभणी	502	99	131	30	762	7622	5378
4	मानवत	69	4	2	1	76	1931	1237
5	पाथरी	105	10	9	7	131	2641	1862
6	सोनपेठ	26	1	0	1	28	2307	1423
7	गंगाखेड	38	4	2	3	47	5161	5001
8	पालम	22	0	0	0	22	2773	1363
9	पुर्णा	62	0	0	0	62	4462	2078
जिल्हा एकूण		1047	141	157	57	1402	34714	23763

तक्ता क्रमांक -6.13 पुढे चालू..

अ. क्र.	तालुका	म्हशी व रेडे				एकूण गोजातीय	मेंढया
		तीन वर्षावरील म्हशी		रेडके तीन वर्षे व त्या खालील	एकूण म्हशी व रेडे (30+34+35)		
		इतर	एकूण				
1	2	33	34	35	36	37	38
1	सेलू	38	4822	3006	7941	42454	746
2	जिंतूर	96	8550	6400	15111	81911	757
3	परभणी	81	13081	9139	22982	86418	5343
4	मानवत	6	3174	1837	5087	27663	835
5	पाथरी	37	4540	3532	8203	35522	1736
6	सोनपेठ	0	3730	2830	6588	33101	1616
7	गंगाखेड	78	10240	5875	16162	54721	4933
8	पालम	0	4136	3693	7851	34136	1996
9	पुर्णा	17	6557	5402	12021	51659	2466
जिल्हा एकूण		353	58830	41714	101946	447585	20428

तक्ता क्रमांक -6.13 पुढे चालू..

अ. क्र.	तालुका	बक-या	घोडे व शिंगरे	इतर पशुधन	एकूण पशुधन	एकूण कोंबडया	एकूण कुक्कुट पक्षी
1	2	39	40	41	42	43	44
1	सेलू	15992	4	1678	60874	10562	12247
2	जिंतूर	29210	37	1607	113522	31758	31790
3	परभणी	35297	8	3256	130322	42688	42721
4	मानवत	9697	7	237	38439	9555	9555
5	पाथरी	14913	4	862	53037	15227	15271
6	सोनपेठ	12192	19	439	47367	16227	16277
7	गंगाखेड	27485	15	1879	89033	32535	32568
8	पालम	11550	33	553	48268	17593	17593
9	पुर्णा	25262	14	2089	81490	20777	20867
जिल्हा एकूण		181598	141	12600	662352	196922	198889

आधार -जिल्हा पशुसंवर्धन अधिकारी, जिल्हा परिषद,परभणी (18 वी पशुगणना)

तक्ता क्रमांक 6.14

पशुवैद्यकीय संस्था

जिल्हा :-परभणी

संदर्भ वर्ष :-2008-09

अ. क्र.	तालुका	पशुवैद्यकीय सर्व चिकित्सालय	पशुवैद्यकीय दवाखाने (राज्य तथा स्थानिक स्तर)	पशुवैद्यकीय प्रथमोपचार केंद्र	पशुरोग अन्वेषण प्रयोगशाळा (राज्य तथा स्थानिक स्तर)	फिरती पशुरोग नियंत्रण पथके	फिरते पशु वैद्यकीय दवाखाने
1	2	3	4	5	6	7	8
1	सेलू	0	2	5	0	0	0
2	जिंतूर	0	3	4	0	0	0
3	परभणी	0	7	10	0	0	0
4	मानवत	0	3	3	0	0	0
5	पाथरी	0	0	4	0	0	0
6	सोनपेठ	0	2	4	0	0	0
7	गंगाखेड	0	3	5	0	0	0
8	पालम	0	3	3	0	0	0
9	पुर्णा	0	4	3	0	0	0
जिल्हा एकूण		0	27	41	0	0	0

तक्ता क्रमांक -6.14 पुढे चालू..

जिल्हा :-परभणी

संदर्भ वर्ष :-2008-09

अ. क्र.	तालुका	दक्षता पथके / तपासणी नाका	अ. क्र.		पशु पैदास केंद्र	सघन कुक्कुट घरटे	मेष पैदास केंद्र	शेळी पैदास केंद्र
			कृत्रिम रेतन केंद्रे	कृत्रिम रेतन उपकेंद्रे				
1	2	9	10	11	12	13	14	15
1	सेलू	0	8	0	0	0	0	0
2	जिंतूर	0	18	10	0	0	0	0
3	परभणी	0	18	0	0	1	0	0
4	मानवत	0	6	0	0	0	0	0
5	पाथरी	0	5	0	0	0	0	0
6	सोनपेठ	0	6	0	0	0	0	0
7	गंगाखेड	0	9	0	0	0	0	0
8	पालम	0	6	0	0	0	0	0
9	पुर्णा	0	7	0	0	0	0	0
जिल्हा एकूण		0	83	10	0	1	0	0

आधार :- जिल्हा उपआयुक्त पशुसंवर्धन, परभणी

तक्ता क्रमांक - 6.15

मान्यताप्राप्त पशुवध गृहे आणि त्यात कत्तल केलेल्या पशूंची संख्या

जिल्हा - परभणी

संदर्भ वर्ष 2008-09

अ.क्र.	तालुका	पशुवध गृहांची संख्या	कत्तल केलेले पशू (संख्या)						
			बैल	महिष वर्गीय	मेंढया/ मेंढे	शेळया / बोकड	डुकरे	इतर	एकूण
1	2	3	4	5	6	7	8	9	10
1	सेलू	2	380	656	0	1775	0	0	2811
2	जिंतूर	1	30	0	100	200		300	630
3	परभणी	2	3769	0	0	22995	0	0	26764
4	मानवत	1	21	0	0	0	0	0	21
5	पाथरी	2	279	113	139	285	0	0	816
6	सोनपेठ	2	967	0	0	1277	0	0	2244
7	गंगाखेड	2	600	100	550	1500	0	0	2750
8	पालम	0	0	0	0	0	0	0	0
9	पुर्णा	2	547	0	330	390	0	0	1267
	एकूण	14	6593	869	1119	28422	0	300	37303

आधार :1. नगरपालिका(सर्व) 2. उपआयुक्त, जिल्हा पशुसंवर्धन, परभणी

तक्ता क्रमांक - 6.16

वनक्षेत्र

जिल्हा -परभणी

(क्षेत्र चौ. कि. मी.)

संदर्भ वर्ष 2008-09

अ.क्र.	विभाग	राखीव	संरक्षित	अवर्गीकृत	एकूण
1	2	3	4	5	6
1	महसूल विभाग	0	0	0	0
2	वन विभाग	82	0	17	99
	जिल्हा एकूण	82	0	17	99

आधार :- मुख्य वन संरक्षक, महाराष्ट्र राज्य , औरंगाबाद.

तक्ता क्रमांक - 6.17
मुख्य व गौण वन उत्पादने

जिल्हा -परभणी

वर्ष - 2008-09

अ. क्र.	वन उत्पादने	एकूण उत्पादन	विक्री केलेले एकूण उत्पादन	एकूण विक्रीचे मूल्य (मागील शिलकी उत्पादन धरून) (हजार रुपयांत)
1	2	3	4	5
1	इमारती लाकूड (हजार घमी)	0	0	0
2	जळाऊ लाकूड (हजार घमी)	0	0	0
3	चंदन लाकूड (हजार घमी)	0	0	0
4	गौण वन उत्पादने			
	अ) बांबू (संख्या)	0	0	0
	ब) गवत इत्यादी (किंवटल)	0	0	0
	क) विडी पाने (स्टॅ.बॅग)	0.000	1565.590	422.721
	ड) डिंक (किंवटल)	90.50	90.50	130.000
5	इतर			
	1) आपटा पाने	0	0	0
	2) मोहाची फुले (किंवटल)	0	0	0
	3) काजू / फळे	0	0	0
	4) हिरडा /बेहडा (किंवटल)	0	0	0
	5) खाणी व खनिजे	0	0	0
	6) कारवी	0	0	0
	7) लाख (किंवटल)	0	0	0
	8) इतर (परमिट फी, महसूल, पास फी, इतर जमा, सायवानी, बेलपाने, कडीपत्ता, जायफळ, घायपात ,काटे, गुलतुरा व इतर)	0	0	0
6	एकूण गौण उत्पादने (4+5)	1656.09	1656.09	552.721
	जिल्हा एकूण (1+2+3+6)	1656.09	1656.09	552.721

आधार - उपवनसंरक्षक, परभणी .

तक्ता क्रमांक - 6.18

भूजल मत्स्यव्यवसाय

जिल्हा - परभणी

संदर्भ वर्ष - 2008-09

अ.क्र.	तालुका	नदीची लांबी (किमी)	मत्स्य व्यवसायासाठी अनुकूल तळी,सरोवरे व जलाशये		मत्स्य व्यवसाया-खाली आणलेले एकूण क्षेत्र (हेक्टर)	भूजल मत्स्य उत्पादन (मे.टन.)	पकडलेल्या माशांची उत्पादकास मिळालेली किंमत (लाख रुपयांत)	मत्स्य व्यवसाय क्षेत्रासाठी वापरलेले मत्स्यबीज (लाखांत)	मत्स्य व्यवसाय सहकारी संस्था	
			संख्या	एकूण क्षेत्र (हेक्टर)					संख्या	सभासदांची संख्या
1	2	3	4	5	6	7	8	9	10	11
1	सेलू	उ.ना.	5	34	30	25.00	7.50	6.00	1	91
2	जितूर	उ.ना.	51	7446	7400	942.00	282.60	350.00	11	478
3	परभणी	उ.ना.	3	73	73	38.00	11.40	15.00	2	92
4	मानवत	उ.ना.	0	0	0	0.00	0.00	0.00	0	0
5	पाथरी	उ.ना.	2	150	150	85.00	25.50	25.00	2	80
6	सोनपेठ	उ.ना.	0	0	0	0.00	0.00	0.00	0	0
7	गंगाखेड	उ.ना.	25	676	621	100.00	30.00	18.00	9	435
8	पालम	उ.ना.	3	38	38	20.00	6.00	10.00	0	0
9	पुर्णा	उ.ना.	3	81	81	40.00	12.00	10.00	3	251
जिल्हा एकूण		0	92	8498	8393	1250.00	375.00	434.00	28	1427

आधार :- जिल्हा मत्स्यव्यवसाय विकास अधिकारी, परभणी

तक्ता क्रमांक - 6.19

दुग्ध विकास सहकारी संस्था

जिल्हा - परभणी

संदर्भ वर्ष -2008-09

अ. क्र.	तालुका	दुग्ध विकास सहकारी संस्थांची संख्या	त्यांची एकूण सभासद संख्या	वर्षभरात संकलित केलेले दूध		शीत गुहांची संख्या	शीत गुहांची क्षमता (000 लिटर)
				एकूण (000 लिटर)	प्रतिदिन (सरासरी 000लिटर)		
1	2	3	4	5	6	7	8
1	सेलू	10	334	36.60	0.10	0	0
2	जितूर	29	770	95.16	0.26	1	10
3	परभणी	98	2620	933.30	2.56	1	50
4	मानवत	30	821	73.20	0.20	0	0
5	पाथरी	29	872	256.20	0.70	1	2
6	सोनपेठ	3	153	0.00	0.00	0	0
7	गंगाखेड	74	2044	1098.00	3.01	1	10
8	पालम	31	974	605.73	1.66	0	0
9	पुर्णा	34	1377	36.60	0.10	0	0
जिल्हा एकूण		338	9965	3134.79	8.59	4	72

आधार :- जिल्हा दुग्धशाळा विकास अधिकारी, परभणी

तक्ता क्रमांक - 7.1
विविध प्रकारच्या सहकारी संस्था

जिल्हा - परभणी

(एकक -संख्या)

संदर्भ : 31 मार्च 2009

अ.क्र.	सहकारी संस्थेचा प्रकार	संस्था
1	कृषि पतसंस्था (एकूण)	455
	1.1 जिल्हा मध्यवर्ती सहकारी बँका	1
	1.2 प्राथमिक कृषी सहकारी संस्था	453
	1.3 शेतकरी सेवा संस्था	1
	1.4 लॅम्प्स सहकारी संस्था (आदिवासी सहकारी संस्था)	0
	1.5 धान्य बँका	0
	1.6 इतर	0
2	बिगर - कृषी पतसंस्था (एकूण)	211
	2.1 नागरी बँका	12
	2.2 नागरी पतसंस्था	85
	2.3 कर्मचारी पतसंस्था	100
	2.4 इतर बिगर-कृषी पतसंस्था	14
3	पणन संस्था (एकूण)	19
	3.1 जिल्हा पणन संस्था	
	3.11 सर्वसाधारण उद्देशीय	10
	3.12 विशेष उद्देशीय	0
	3.2 प्राथमिक पणन संस्था	
	3.21 सर्वसामान्य तालुका खरेदी विक्री संघ	9
	3.22 विशेष पणन संस्था	0
	3.3 इतर पणन संस्था	0
4	एकूण उत्पादक सहकारी संस्था	610
	4.1 साखर कारखाने	2
	4.2 इतर शेती प्रक्रिया संस्था	5
	4.3 विणकर संस्था	0
	4.4 विणकर संस्था (हातमाग)	0
	4.5 औद्योगिक वसाहती (संस्था)	1
	4.6 इतर औद्योगिक संस्था	224
	4.7 दुग्ध व्यवसाय संस्था	256
	4.8 मत्स्यव्यवसाय संस्था	29
	4.9 सहकारी सूत गिरण्या	0
	4.10 उपसा जलसिंचन संस्था	26
	4.11 इतर उत्पादक संस्था	61
5	सामाजिक सेवा सहकारी संस्था	994
	5.1 ग्राहक भांडारे	24
	5.2 गृहनिर्माण संस्था	366
	5.3 कामगार कंत्राटदार संस्था	132
	5.4 इतर सहकारी संस्था	472
	एकूण संस्था (1 ते 5)	2289

आधार :- जिल्हा उपनिबंधक, सहकारी संस्था, परभणी

तक्ता क्रमांक - 7.2
सहकारी संस्थांची वित्तीय स्थिती

जिल्हा - परभणी

संदर्भ : 31 मार्च 2009

अ. क्र.	बाब	परिमाण	संख्या
1	2	3	4
1	सहकारी संस्थांची संख्या	संख्या	2289
2	एकूण सभासद संख्या	हजार	383
3	भरणा झालेले भागभांडवल		
	3.1 शासकीय भाग भांडवल	रुपये	681
	3.2 स्वनिधी	रुपये	354870
	3.3 एकूण	रुपये	355551
4	ठेवी	रुपये	21592392
5	खेळते भांडवल	रुपये	6642528
6	31 मार्च रोजी येणे कर्ज	रुपये	54419319
7	वर्षभरात केलेले कर्जवाटप	रुपये	4906640
8	खरेदीची किंमत	रुपये	6136
9	विक्रीची किंमत	रुपये	4856
10	नफा /तोटा		
	10.1 नफ्यातील संस्था	संख्या	118
	10.2 नफ्याची रक्कम	रुपये	463
	10.3 तोट्यातील संस्था	संख्या	1896
	10.4 तोट्याची रक्कम	रुपये	97661
	10.5 ना-नफा, ना-तोटा झालेल्या संस्था	संख्या	275

आधार :- जिल्हा उपनिबंधक, सहकारी संस्था, परभणी

तक्ता क्रमांक - 7.3

सहकारी संस्थांची लेखापरीक्षण वर्गाप्रमाणे संख्या

(एकक -संख्या)

संदर्भ : 31 मार्च 2009

अ. क्र.	तालुका	लेखापरीक्षण वर्गाप्रमाणे सहकारी संस्था				वर्गीकरण न केलेल्या	लेखापरीक्षण न झालेल्या	एकूण सहकारी संस्था
		अ	ब	क	ड			
1	2	3	4	5	6	7	8	9
1	सेलू	1	16	8	60	6	111	202
2	जिंतूर	0	17	9	63	0	180	269
3	परभणी	22	55	42	92	25	525	761
4	मानवत	2	6	2	40	2	69	121
5	पाथरी	1	5	12	36	4	141	199
6	सोनपेठ	2	3	8	33	0	60	106
7	गंगाखेड	1	9	10	38	7	160	225
8	पालम	1	8	8	44	3	132	196
9	पुर्णा	6	13	12	55	8	116	210
जिल्हा एकूण		36	132	111	461	55	1494	2289

आधार :- जिल्हा विशेष लेखापरीक्षक, सहकारी संस्था वर्ग-1, परभणी

तक्ता क्रमांक - 7.4

राज्य/ जिल्हा कार्यक्षेत्र असलेल्या सहकारी बँकाचे कार्य

जिल्हा - परभणी

(एकक-संख्या)

संदर्भ : 31 मार्च 2009

अ. क्र.	बाब		बँक शाखा			
			महाराष्ट्र राज्य सहकारी बँक, मुंबई	जिल्हा मध्यवर्ती सहकारी बँक लि.	जिल्हा औद्योगिक सहकारी बँक.	राज्य कृषी व ग्रामीण विकास बँक
1	2		3	4	5	6
1	बँक शाखा (संख्या)		0	65	0	0
2	सभासद	2.1 संस्था सभासद	0	1806	0	0
		2.2 वैयक्तिक सभासद	0	0	0	0
3	भाग भांडवल		0	2875.51	0	0
4	राखीव व इतर निधी		0	0	0	0
5	ठेवी		0	38589.64	0	0
6	खेळते भांडवल		0	0	0	0
7	अल्प मुदतीची कर्जे वाटप	7.1 रोख पत	0	0	0	0
		7.2 वटविलेली बिले	0	0	0	0
		7.3 एकूण (7.1+7.2)	0	0	0	0
		7.4 पैकी कृषि कर्जे	0	0	0	0
8	मध्यम मुदतीची कर्जे वाटप		0	0	0	0
9	दीर्घ मुदतीची कर्जे		0	0	0	0
10	येणे कर्जे	10.1 अल्प मुदतीची कर्जे	0	32304.71	0	0
		10.2 मध्यम मुदतीची कर्जे	0	573.87	0	0
		10.3 दीर्घ मुदतीची कर्जे	0	213.52	0	0
11	थकलेले कर्जे	11.1 अल्प मुदतीची कर्जे	0	26077.35	0	0
		11.2 मध्यम मुदतीची कर्जे	0	333.92	0	0
		11.3 दीर्घ मुदतीची कर्जे	0	182.48	0	0

आधार :- जिल्हा उपनिबंधक, सहकारी संस्था, परभणी

तक्ता क्र. 7.5

सहकारी संस्थांचे कार्य

जिल्हा - परभणी

(एकक-संख्या)

संदर्भ : 31 मार्च 2009

अ. क्र.	तालुका	संस्थांची संख्या	सभासद संख्या					भाग भांडवल (रुपये)	स्तंभ-9 पैकी शासकीय भाग भांडवल (रुपये)	राखीव आणि इतर निधी (रुपये)	संस्थेने घेतलेली एकूण कर्जे (रुपये)
			अत्यल्प खातेदार	अल्प खातेदार	मोठे खातेदार	इतर सभासद	एकूण				
1	2	3	4	5	6	7	8	9	10	11	12
संस्था प्रकार		- प्राथमिक कृषि सहकारी संस्था									
1	सेलू	53	46409	135115	19094	12971	213589	141420	3	997	917419
2	जिंतूर	63									
3	परभणी	88									
4	मानवत	35									
5	पाथरी	33									
6	सोनपेठ	26									
7	गंगाखेड	40									
8	पालम	49									
9	पुर्णा	66									
एकूण		453	46409	135115	19094	12971	213589	141420	3	997	917419
संस्था प्रकार		- शेतकरी सेवा संस्था									
1	सोनपेठ	1	125	759	165	70	1120	73.24	0	0.86	0.09
2											
एकूण		1	125	759	165	70	1120	73.24	0	0.86	0.09
संस्था प्रकार		- आदिवासी सहकारी संस्था									
1											
2							निरंक				
एकूण							निरंक				

टिप-संबंधीत कार्यालयाने तालुकानिहाय आकडेवारी न देता एकत्रित दिलेली आहे.

पृढे चालू..

तक्ता क्र. 7.5
सहकारी संस्थांचे कार्य

जिल्हा - परभणी

(एकक-संख्या)

संदर्भ : 31 मार्च 2009

अ. क्र.	तालुका	खेळते भांडवल (रुपये)	एकूण दिलेली कर्जे		येणे कर्ज		एकूण कर्जाची थकबाकी		3 वर्षांपेक्षा कमी वर्षे कर्जाची थकबाकी		3 वर्षांपेक्षा अधिक वर्षे कर्जाची थकबाकी	
			कर्जदार सभासद संख्या	कर्जाची रक्कम (रुपये)	थकबाकी दार संख्या	रक्कम (रुपये)	थकबाकी दार संख्या	रक्कम (रुपये)	थकबाकी दार संख्या	रक्कम (रुपये)	थकबाकी दार संख्या	रक्कम (रुपये)
1	2	13	14	15	16	17	18	19	20	21	22	23
संस्था प्रकार		- प्राथमिक कृषि सहकारी संस्था										
1	सेलू	1025778	129594	443597	58855	1444137	56855	306961	32657	214730	26180	92230
2	जिंतूर											
3	परभणी											
4	मानवत											
5	पाथरी											
6	सोनपेठ											
7	गंगाखेड											
8	पालम											
9	पुर्णा											
एकूण		1025778	129594	443597	58855	1444137	56855	306961	32657	214730	26180	92230
संस्था प्रकार		- शेतकरी सेवा संस्था										
1	सोनपेठ	51.06	15452	49330	338	24.76	335	24.76	220	12	115	1238
2												
एकूण		51.06	15452	49330	338	24.76	335	24.76	220	12	115	1238
संस्था प्रकार		- आदिवासी सहकारी संस्था										
1		निरंक										
2		निरंक										
एकूण		निरंक										

टिप-संबंधीत कार्यालयाने ता: आधार :- जिल्हा उपनिबंधक, सहकारी संस्था, परभणी

तक्ता क्रमांक - 7.6
बिगर-कृषी सहकारी पत संस्थांचे कार्य

जिल्हा - परभणी

(रुपये - हजारात)

संदर्भ : 31.3.2009

अ. क्र.	बाब	संस्था प्रकार					
		प्राथमिक सहकारी बँका		इतर बिगर -कृषी पतसंस्था			
		नागरी बँका	कर्मचारी पतपेढी आणि इतर	नागरी बँका	कर्मचारी पतपेढी	इतर (नागरी पतपेढी)	
(1)	(2)	(3)	(4)	(5)	(6)	(7)	
1	संस्था संख्या	12	0	0	100	85	
2	सभासद संख्या	41340	0	0	29267	10761	
3	भाग भांडवल (रुपये)	881	0	0	109	261	
4	राखीव व इतर निधी (रुपये)	499	0	0	52	20	
5	ठेवी (रुपये)	11554	0	0	21	157	
6	खेळते भांडवल (रुपये)	21935	0	0	12763	5542	
7	कर्जे (रुपये)	7.1 दिलेली कर्जे	11857	0	0	5015	1516
		7.2 वसूल कर्जे	5676	0	0	3509	1363
		7.3 येणे कर्जे	6181	0	0	1506	152
		7.4 थकित कर्जे	6181	0	0	1506	152

आधार :- जिल्हा उपनिबंधक, सहकारी संस्था, परभणी

तक्ता क्र. 7.7

जिल्हा आणि प्राथमिक पणन संस्थांचे कार्य

जिल्हा - परभणी

(रु.हजारात)

संदर्भ : 31 मार्च 2009

अ. क्र.	जिल्हा आणि प्राथमिक पणन संस्था	संस्था संख्या	सभासद संख्या	खेळते भांडवल (रुपये)	खरेदीची किंमत (रुपये)			विक्रीची किंमत (रुपये)		
					कृषी उत्पादन	शेतीच्या गरजेच्या वस्तू	उपभोगा-च्या वस्तू	मालक म्हणून	अडत्या म्हणून	एकूण
1	2	3	4	5	6	7	8	9	10	11
1	सेलू	1	311	90	0	0	0	0	0	0
2	जितूर	1	1198	110	0	0	0	0	0	0
3	परभणी	1	764	450	0	0	0	0	0	0
4	मानवत	1	490	162	0	0	0	0	0	0
5	पाथरी	1	612	180	0	0	0	0	0	0
6	सोनपेठ	1	1609	110	0	0	0	0	0	0
7	गंगाखेड	1	2280	200	0	0	0	0	0	0
8	पालम	1	1875	90	0	0	0	0	0	0
9	पुर्णा	1	588	209	0	0	0	0	0	0
जिल्हा एकूण		9	9727	1601	0	0	0	0	0	0

पूढे चालू ..

अ. क्र.	जिल्हा आणि प्राथमिक पणन संस्था	कृषी उत्पादनाची विक्री (अडते व मालक म्हणून) (रुपये)							
		भात व तांदूळ	गहू	इतर अन्नधान्ये	कापूस	गळिताची धान्ये	डाळी	इतर	एकूण
1	2	12	13	14	15	16	17	18	19
1	सेलू	0	0	0	0	0	0	0	0
2	जितूर	0	0	0	0	0	0	0	0
3	परभणी	0	0	0	0	0	0	0	0
4	मानवत	0	0	0	0	0	0	0	0
5	पाथरी	0	0	0	0	0	0	0	0
6	सोनपेठ	0	0	0	0	0	0	0	0
7	गंगाखेड	0	0	0	0	0	0	0	0
8	पालम	0	0	0	0	0	0	0	0
9	पुर्णा	0	0	0	0	0	0	0	0
जिल्हा एकूण		0	0	0	0	0	0	0	0

तक्ता क्र. 7.7

जिल्हा आणि प्राथमिक पणन संस्थांचे कार्य

जिल्हा - परभणी

(रु.हजारात)

संदर्भ : 31 मार्च 2009

अ. क्र.	जिल्हा आणि प्राथमिक पणन संस्था	शेतीला आवश्यक वस्तूंची विक्री (अडते व मालक म्हणून) (रुपये)					उपभोग्य वस्तूंची एकूण विक्री (रुपये)
		खते	बियाणे	कृषी औजारे	इतर	एकूण	
1	2	20	21	22	23	24	25
1	सेलू	0	0	0	0	0	0
2	जितूर	0	0	0	0	0	0
3	परभणी	0	0	0	0	0	0
4	मानवत	0	0	0	0	0	0
5	पाथरी	0	0	0	0	0	0
6	सोनपेठ	0	0	0	0	0	0
7	गंगाखेड	0	0	0	0	0	0
8	पालम	0	0	0	0	0	0
9	पुर्णा	0	0	0	0	0	0
जिल्हा एकूण		0	0	0	0	0	0

आधार :- जिल्हा उपनिबंधक, सहकारी संस्था, परभणी

तक्ता क्र. 7.8

नियंत्रित बाजारपेठातील कृषि मालाची वार्षिक आवक.

जिल्हा - परभणी

(रुपये हजारात)

संदर्भ-31.3.2009

अ. क्र.	तालुका	कृषी उत्पन्न बाजार समित्यांची संख्या	उपबाजार पेठांची संख्या	गहू		ज्वारी		बाजरी		मुग	
				आवक (टन)	मूल्य (रुपये)	आवक (टन)	मूल्य (रुपये)	आवक (टन)	मूल्य (रुपये)	आवक (टन)	मूल्य (रुपये)
1	2	3	4	5	6	7	8	9	10	11	12
1	सेलू	1	2	221.4	2505.04	245	2620.96	77.2	592.63	122.8	3385.15
2	जिंतूर	1	4	1511.4	17806.28	1681.3	14601.51	13	91.5	278.3	7235.8
3	परभणी	1	2	1190	13863	755.5	8046.3	5	45.3	1765	36447.25
4	मानवत	1	2	1806.7	21836.525	550.2	6449.9	126.7	946.63	1589	44679.5
5	पाथरी	1	1	1488.7	16114.99	367.4	3952.3	490.6	3703.4	35.4	957.6
6	गंगाखेड	1	3	1841.5	20256.5	2414.2	18732.15	151.7	1061.9	225	5850
7	पुर्णा	1	1	1257	13604.46	14	153.02	0	0	52	1352
जिल्हा एकूण		7	15	9316.7	105986.8	6027.6	54556.14	864.2	6441.36	4067.5	99907.3

पूढे चालू ..

अ. क्र.	तालुका	मका		तूर		हरभरा		गुळ		तीळ	
		आवक (टन)	मूल्य (रुपये)	आवक (टन)	मूल्य (रुपये)	आवक (टन)	मूल्य (रुपये)	आवक (टन)	मूल्य (रुपये)	आवक (टन)	मूल्य (रुपये)
1	2	13	14	15	16	17	18	19	20	21	22
1	सेलू	4.7	33.07	1607.3	46611.7	76.1	1571.01	0	0	0	0
2	जिंतूर	2783	2055.6	3525.3	100347.55	474.2	9789.4	0	0	0.5	15.55
3	परभणी	0	0	2155	62171.7	380	7980	0	0	0	0
4	मानवत	0.6	5.4	2632.5	77323.3	222.3	4795.9	0	0	0	0
5	पाथरी	0	0	762.9	13901	67.6	1397.9	0	0	0	0
6	गंगाखेड	0	0	812.5	20312.5	71.5	1512.23	0	0	7	315
7	पुर्णा	0	0	1228.1	35616.9	20	397.9	0	0	0	0
जिल्हा एकूण		2788.3	2094.07	12723.6	356284.7	1311.7	27444.34	0	0	7.5	330.55

पूढे चालू ..

तक्ता क्र. 7.8

नियंत्रित बाजारपेठातील कृषि मालाची वार्षिक आवक.

जिल्हा - परभणी

(रुपये हजारात)

संदर्भ-31.3.2009

अ. क्र.	तालुका	कापूस		भुईमूग		करडी		उडीद	
		आवक (टन)	मूल्य (रुपये)	आवक (टन)	मूल्य (रुपये)	आवक (टन)	मूल्य (रुपये)	आवक (टन)	मूल्य (रुपये)
1	2	23	24	25	26	27	28	29	30
1	सेलू	0	0	0	0	41	1000.4	34.3	753.2
2	जिंतूर	0	0	0	0	29	633.6	617.7	14195.95
3	परभणी	0	0	1200	25550	70	1120.3	311	7231.3
4	मानवत	51094.6	1426316.33	0	0	63.8	1467.4	99.9	2196
5	पाथरी	0	0	344.2	8465.1	10.5	151.4	0	0
6	गंगाखेड	0	0	141	3807	102	2040	0	0
7	पुर्णा	0	0	753	18449.13	1	27.4	6	135.14
जिल्हा एकूण		51094.6	1426316.3	2438.2	56271.23	317.3	6440.5	1068.9	24511.59

आधार - जिल्हातील सर्व कृषी उत्पन्न बाजार समित्या.

तक्ता क्रमांक - 7.9

परवानाधारक सावकारांची संख्या आणि त्यांनी दिलेली कर्जे

जिल्हा - परभणी

(रुपये हजारात)

संदर्भ : 31.3.2009

अ. क्र.	तालुका	परवानाधारक सावकारांची संख्या	व्यापा-यांना दिलेली कर्जे (रुपये)	सावकारांनी इतरांना दिलेली कर्जे (रुपये)	एकूण (4+5) (रुपये)
1	2	3	4	5	6
1	सेलू	8	1901	0	1901
2	जिंतूर	3	425	0	425
3	परभणी	42	14368	0	14366
4	मानवत	4	2206	0	2206
5	पाथरी	6	2966	0	2966
6	सोनपेठ	1	17864	0	17864
7	गंगाखेड	5	1619	0	1619
8	पालम	1	90	0	90
9	पुर्णा	3	185	0	185
जिल्हा एकूण		73	41624	0	41624

आधार :- जिल्हा उपनिबंधक, सहकारी संस्था, परभणी.

तक्ता क्रमांक - 8.1

विद्युतीकरण झालेल्या शहरांची व गावांची संख्या आणि त्यांची लोकसंख्या

जिल्हा - परभणी

संदर्भ : 31 मार्च 2009

अ. क्र.	यंत्रणा	जिल्ह्यातील एकूण		विद्युतीकरण झालेली गावे		विद्युतीकरण झालेली शहरे		एकूण विद्युतीकरण झालेली गावे व शहरे	
		गावे	शहरे	संख्या	लोकसंख्या लाखात	संख्या	लोकसंख्या लाखात	संख्या	लोकसंख्या लाखात
1	2	3	4	5	6	7	8	9	10
1	महाराष्ट्र राज्य विद्युत मंडळ	841	8	841	10.43	8	4.85	849	15.28
2	खाजगी विद्युत कंपन्या	0	0	0	0	0	0	0	0
जिल्हा- एकूण		841	8	841	10.43	8	4.85	849	15.28

आधार- अधीक्षक अभियंता, महाराष्ट्र राज्य विद्युत मंडळ, परभणी

टिप - जिल्ह्यातील गावे/ शहरे आणि लोकसंख्या 2001च्या जनगणनेनुसार देण्यात आलेली आहे.

तक्ता क्रमांक - 8.2

विजेचा वापर

जिल्हा - परभणी

संदर्भ : 2008- 2009

अ.क्र.	विजेच्या वापराचा प्रकार	बीज निर्मितीच्या प्रकारनिहाय विजेचा वापर (1000किलो वॅट तास)			
		थर्मल	हायड्रो	इतर	एकूण
1	2	3	4	5	6
1	घरगुती	943	0	0	943
2	व्यापारी कामासाठी लघुशक्तीसाठी	164	0	0	164
3	औद्योगिक	194	0	0	194
4	सार्वजनिक दिवाबत्ती	167	0	0	167
5	कृषि	907	0	0	907
6	इतर	72	0	0	72
7	एकूण	2447	0	0	2447
8	कनेक्शन्सची संख्या (लाखात)	2.45	0	0	2.45

आधार- अधीक्षक अभियंता, महाराष्ट्र राज्य विद्युत मंडळ, परभणी

तक्ता क्रमांक - 8.3

प्रकार व पृष्ठभाग यानुसार रस्त्यांची लांबी

जिल्हा:- परभणी

(लांबी :- कि.मी.मध्ये)

संदर्भ - 31 मार्च 2008

अ. क्र.	बाब	रस्त्याचा प्रकार								
		राष्ट्रीय महामार्ग	प्रमुख राज्य महामार्ग	राज्य महामार्ग	प्रमुख जिल्हा रस्ते	इतर जिल्हा रस्ते	ग्रामीण रस्ते	इतर	एकूण रस्त्यांची लांबी	
1	2	3	4	5	6	7	8	9	10	
1	सिमेंट कॉक्रीट									
	अ) सा.बां.वि.	0.00	0.00	0.00	0.00	0.00	0.00	0.00	0.00	0.00
	ब) जिल्हा परिषद	0.00	0.00	0.00	0.00	0.00	0.00	0.00	0.00	0.00
	क) न.पा./म.न.पा.	0.00	0.00	0.00	0.00	0.00	0.00	256.03	256.03	256.03
2	डांबरी									
	अ) सा.बां.वि.	77	129.00	653.00	167.00	0.00	0.00	0.00	0.00	1026.00
	ब) जिल्हा परिषद	0.00	0.00	0.00	540.00	296.00	395.00	0.00	0.00	1231.00
	क) न.पा./म.न.पा.	0.00	0.00	0.00	0.00	0.00	0.00	460.46	460.46	460.46
3	खडीचे									
	अ) सा.बां.वि.	0.00	0.00	0.00	16.50	0.00	0.00	0.00	0.00	16.50
	ब) जिल्हा परिषद	0.00	0.00	0.00	505.07	390	1560.1	0.00	0.00	2455.17
	क) न.पा./म.न.पा.	0.00	0.00	0.00	0.00	0.00	0.00	408.11	408.11	408.11
4	इतर माल वापरून केलेले									
	अ) सा.बां.वि.	0.00	0.00	0.00	2.00	0.00	0.00	0.00	0.00	2.00
	ब) जिल्हा परिषद	0.00	0.00	0.00	0.00	8.00	230.00	0.00	0.00	238.00
	क) न.पा./म.न.पा.	0.00	0.00	0.00	0.00	0.00	0.00	38.27	38.27	38.27
5	एकूण लांबी									
	अ) सा.बां.वि.	77.00	129.00	653.00	185.50	0.00	0.00	0.00	0.00	1044.50
	ब) जिल्हा परिषद	0	0.00	0.00	1045.07	694.00	2185.10	0.00	0.00	3924.17
	क) न.पा./म.न.पा.	0	0.00	0.00	0.00	0.00	0.00	1162.87	1162.87	1162.87
	जिल्हा एकूण	77.00	129.00	653.00	1230.57	694.00	2185.10	1162.87	1162.87	6131.54

आधार :- 1) कार्यकारी अभियंता, सार्वजनिक बांधकाम विभाग क्र.1 व 2. परभणी.

2) कार्यकारी अभियंता, (बांधकाम) जिल्हा परिषद, परभणी 3) नगर परिषद (सर्व).

टीप-सन 2008-09 माहिती अप्राप्त असल्यामुळे 2007-08 ची माहिती देण्यात आली आहे

तक्ता क्रमांक - 8.4

मोटार वाहनांची आणि परवानाधारकांची संख्या

जिल्हा - परभणी

(एकक- संख्या)

संदर्भ -31 मार्च 2009

अ. क्र.	बाब	एकूण वाहने	इंधनाच्या प्रकारानुसार वाहने		
			डिझेल	पेट्रोल	सी.एन.जी
1	2	3	4	5	6
प्रवासी वाहने					
1	बसेस	319	319	0	0
2	मोटारी आणि स्टेशन वॅगन्स	18	18	0	0
3	जीप	3700	3700	0	0
4	टॅक्सी	278	278	0	0
5	तीन चाकी वाहने (रिक्शा)				
	3-सीटर	6643	6643	0	0
	6-सीटर	160	160	0	0
6	दुचाकी वाहने	67940	0	67940	0
7	रुग्णवाहिका	95	95	0	0
8	शाळेच्या बसेस	23	23	0	0
एकूण प्रवासी वाहने		79176	11236	67940	0
माल वाहतूक-वाहने					
1	चार चाकी	1191	1191	0	0
2	तीन चाकी	1186	1186	0	0
3	ट्रॅक्टर्स	3434	3434	0	0
4	जोड वाहने	2212	2212	0	0
5	इतर	111	111	0	0
एकूण माल वाहतूक-वाहने		8134	8134	0	0
जिल्ह्यातील एकूण वाहने		87310	19370	67940	0
परवानाधारकांची संख्या					
1	दुचाकी वाहने	67940	0	67940	0
2	हलकी वाहने	2557	2557	0	0
3	जड वाहने	2450	2450	0	0
4	रिक्शा परवान्यांची संख्या	1754	1215	539	0

आधार - प्रादेशिक परिवहन अधिकारी, परभणी

तक्ता क्रमांक - 8.5

महाराष्ट्र राज्य मार्ग परिवहन महामंडळाची प्रवासी वाहतूक

जिल्हा - परभणी

संदर्भ वर्ष-2008-09

अ.क्र.	बाब	आकडेवारी
1	2	3
1	वर्ष अखेरीस मार्गांची संख्या	166
2	मार्गांची एकूण लांबी (कि.मी.)	16539
3	मार्गांची सरासरी लांबी (कि.मी.)	99.63
4	वर्षातील अस्तित्वात असलेल्या बसगाडयांची संख्या	201
5	रस्त्यावर धावणा-या बस गाडयांची दैनिक सरासरी संख्या	190
6	प्रवाशांची दैनिक सरासरी (संख्या लाखात)	0.78
7	वाहतुकीमुळे वर्षात मिळालेले उत्पन्न (रुपये लाखात)	4622.15
8	दर प्रवाशामागे मिळालेले सरासरी उत्पन्न (रुपये दर दिवशी)	16.16

आधार - विभागीय नियंत्रक, महाराष्ट्र राज्य मार्ग परिवहन महामंडळ, विभाग परभणी

तक्ता क्रमांक - 8.6

पोस्ट आणि दूरध्वनी सेवा यांची आकडेवारी

जिल्हा - परभणी

संदर्भ - 31 मार्च 2009

अ. क्र.	तालुका	पोस्टांची संख्या	तारघरांची संख्या	पत्र पेटयांची संख्या	पोस्टमनांची संख्या	पोस्टाची सुविधा असलेल्या गावांची संख्या	वैयक्तिक दूरध्वनी संख्या			सार्वजनिक दूरध्वनी केंद्रांची संख्या (PCO)
							ग्रामीण	नागरी	एकूण	
1	2	3	4	5	6	7	8	9	10	11
1	सेलू	16	0	57	23	93	885	1765	2650	292
2	जिंतूर	28	0	98	32	164	2042	1125	3167	327
3	परभणी	35	1	135	48	128	1644	15214	16858	2165
4	मानवत	20	0	75	32	54	574	767	1341	171
5	पाथरी	18	0	60	25	56	492	659	1151	155
6	सोनपेठ	16	0	58	23	57	391	359	750	216
7	गंगाखेड	23	0	85	26	105	1289	1774	3063	644
8	पालम	18	0	68	23	81	241	277	518	201
9	पुर्णा	20	0	62	25	90	964	1151	2115	238
एकूण जिल्हा		194	1	698	257	828	8522	23091	31613	4409

टिप :- तालुकास्तरावरील तारघरे बंद झालेली आहेत.

आधार:- अधीक्षक, डाकघर,परभणी

तक्ता क्र. 9.1.

कारखान्यातील कामगारंची दैनिक सरासरी संख्या

जिल्हा : परभणी

संदर्भ वर्ष : 2006

अ. क्र.	उद्योग गट	संके- तांक	कारखाने संख्या			स्तंभ 6 मधील कारखान्यातील कामगार संख्या		काम केलेल्या श्रम दिनांची एकूण संख्या (हजारात)	प्रपत्र न पाठविणारे चालू कारखाने	
			नोंदणी झालेले	बंद	प्रपत्र पाठविणारे चालू	एकूण	पैकी स्त्रिया		संख्या	कामगार संख्या
1	2	3	4	5	6	7	8	9	10	11
1	गुरे पालन	14	68	26	2	151	71	29912	40	1213
2	मासे, मटन, फळे व भाजीपाला यांचे उत्पादन व त्यावर प्रक्रिया करणे व साठवण करणे	151	25	16	0	0	0	0	9	213
3	दुधाचे पदार्थ तयार करणे	152	2	1	0	0	0	0	1	35
4	गिरणीद्वारे पीठ, भात, दाळ इ. धान्यावर प्रक्रिया करून उत्पादन	153	4	0	0	0	2	0	4	67
5	पाव, बिस्किटे, केक वगैरे अन्नपदार्थांचे उत्पादन	154	4	0	1	63	0	12611	3	530
6	मादक पेय पदार्थांचे उत्पादन	155	2	1	0	0	0	0	1	2
7	सुती कापडाचे उत्पादन, सूत कातणे, कापड विणणे व त्यावरील प्रक्रिया	171	1	0	0	0	16	0	1	50
8	लाकरीच्या कापडाचे उत्पादन	181	1	0	0	0	0	0	1	40
9	लाकूड कापणे व फळ्या तयार करणे (प्लायवूड सोडून)	201	42	6	1	7	0	2100	35	78
10	कागद व कागदापासून तयार होणा-या वस्तूंचे उत्पादन	210	1	1	0	0	0	0	0	0
11	वर्तमान पत्रांची छपाई व प्रकाशन	221	1	0	0	0	0	0	1	30
12	रासायनिक वस्तूंचे उत्पादन उदा. फिनाइल, टरपेंटाइन, इत्यादी (रासायनिक खते सोडून)	241	1	0	0	0	0	0	1	35
13	अधातू खनिज पदार्थांचे उत्पादन	269	6	1	0	0	0	0	5	127

पूढे चालू ...

तक्ता क्र. 9.1.

कारखान्यातील कामगारंची दैनिक सरासरी संख्या

जिल्हा : परभणी

संदर्भ वर्ष : 2006

अ. क्र.	उद्योग गट	संके- तांक	कारखाने संख्या			स्तंभ 6 मधील कारखान्यातील कामगार संख्या		काम केलेल्या श्रम दिनांची एकूण संख्या (हजारात)	प्रपत्र न पाठविणारे चालू कारखाने	
			नोंदणी झालेले	बंद	प्रपत्र पाठविणारे चालू	एकूण	पैकी स्त्रिया		संख्या	कामगार संख्या
1	2	3	4	5	6	7	8	9	10	11
14	प्राथमिक स्वरुपाचे लोखंड तयार करणे	271	1	0	0	0	0	7	1	30
15	विजेवर चालणा-या उपकरणांचे उत्पादन	315	1	0	0	0	0	0	1	15
16	घरगुती व औद्योगिक व इतर वापराकरीता विजेचे वितरण	401	1	0	0	0	0	0	1	35
17	मोटर वाहने दुरुस्ती व देखभाल	502	8	0	1	156	0	47543	7	198
जिल्हा एकूण		--	169	52	5	377	89	92173	112	2698

आधार - औद्योगिक सुरक्षा व आरोग्य संचालनालय, मुंबई

तक्ता क्रमांक - 9.2

रोजगार व स्वयंरोजगार मार्गदर्शन केंद्रांतील आकडेवारी

जिल्हा परभणी

संदर्भ वर्ष : 2008-09

अ. क्र.	बाब	संख्या
1	2	3
1	जाहीर केलेल्या रिकाम्या जागांची संख्या	666
2	रोजगार स्वयंरोजगार मार्गदर्शक केंद्राचा उपयोग करणारे मालक	72
3	मागील वर्ष अखेरीस पटावरील उमेदवार	45319
4	चालू वर्षात नवीन नोंदणी केलेले उमेदवार	3403
5	नोकरी मिळालेले उमेदवार	20
6	वर्ष अखेरीस पटावरील उमेदवार	48707
7	नोकरी मिळालेले उमेदवार	
	अ) खाजगी क्षेत्र	16
	ब) सार्वजनिक क्षेत्र	4
	क) एकूण	20
8	नोकरी मिळालेले उमेदवार	
	अ) अनुसूचित जाती/ अनुसूचित जमाती	5
	ब) इतर	15
	क) एकूण	20
9	रोजगार स्वयंरोजगार योजनेअंतर्गत लाभ प्राप्त झालेले उमेदवार	
	अ) रोजगार	उ.ना.
	ब) स्वयंरोजगार	998
10	रोजगार स्वयंरोजगार मार्गदर्शक केंद्रातील व्यवसाय मार्गदर्शन केंद्र	
	1) वैयक्तिक मार्गदर्शन/ व्यक्तिशः अगर गटामध्ये सल्ला दिलेले	350
	2) रोजगार स्वयंरोजगार मार्गदर्शक केंद्रामध्ये घेण्यात आलेल्या गटांची चर्चा	45
	3) मार्गदर्शन केलेल्या अर्जदारांना नोकरी विषयी/ प्रशिक्षणासाठी/ उमेदवारासाठी दिलेल्यांची संख्या	0

टिप :- नुतनीकरण न केल्यामुळे वर्ष अखेरीस पटावरील उमेदवार कमी झाले आहेत.

आधार:- रोजगार व स्वयंरोजगार मार्गदर्शक अधिकारी,परभणी

तक्ता क्रमांक - 9.3

शासकीय व स्थानिक स्वराज्य संस्थांतील कर्मचा-यांची संख्या

जिल्हा - परभणी

संदर्भ वर्ष : 2007

अ. क्र.	बाब	पदांचा तपशील	शासकीय	जिल्हा परिषद	महानगर पालिका	नगर परिषद
1	2	3	4	5	6	7
1	वर्ग - अ	एकूण मंजूर पदे	470	46	--	1
		भरलेली पदे	363	43	--	1
		पैकी स्त्रिया	40	0	--	0
2	वर्ग - ब	एकूण मंजूर पदे	626	1012	--	15
		भरलेली पदे	496	927	--	9
		पैकी स्त्रिया	39	106	--	1
3	वर्ग - क	एकूण मंजूर पदे	5075	5962	--	670
		भरलेली पदे	4053	5161	--	563
		पैकी स्त्रिया	336	1282	--	118
4	वर्ग - ड	एकूण मंजूर पदे	1688	944	--	1294
		भरलेली पदे	1345	779	--	1240
		पैकी स्त्रिया	185	150	--	334
5	एकूण	मंजूर पदे	7859	7964	--	1980
		भरलेली पदे	6257	6910	--	1813
		पैकी स्त्रिया	600	1538	--	453
6	*इतर वर्ग-इ कर्मचारी	एकूण मंजूर पदे	1394	3087	--	201
		भरलेली पदे	992	2908	--	201
		पैकी स्त्रिया	31	2512	--	67
7	एकूण	मंजूर पदे (5+6)	9253	11051	--	2181
		भरलेली पदे	7249	9818	--	2014
		पैकी स्त्रिया	631	4050	--	520

टीप (*)- 1-'इतर' यामध्ये कार्यव्ययी आस्थापनेवरील, आकस्मिक खर्चातील रोजगार दिले जाणारे, रोजंदारीवरील, अंशकालीन, मानसेवी आणि वरील वर्गात समाविष्ट न झालेले कर्मचारी यांचा समावेश आहे.

आधार - अर्थ व सांख्यिकी संचालनालय, मुंबई

तक्ता क्रमांक - 9.4

निरनिराळ्या उद्योगांतील रोजगार

जिल्हा - परभणी

संदर्भ वर्ष :2008-09

अ. क्र.	उद्योग गट	राष्ट्रीय उद्योग संकेतांक	एकूण आस्थापनांची संख्या	माहिती देणा-या आस्थापनांची संख्या	कर्मचारी संख्या			
					शासकीय	निम-शासकीय	खाजगी	एकूण
1	2	3	4	5	6	7	8	9
1	कृषी	0-1	20	20	824	33	0	857
2	खाणकाम		1	1	1	0	0	1
3	वस्तुनिर्माण	2 ते 3	1	1	1	0	0	1
4	बीज निर्मिती, गॅस, पाणी व सांडपाणी सेवा	4	19	19	1826	1041	0	2867
5	बांधकाम	5	7	7	2251	35	0	2286
6	घाऊक व किरकोळ व्यापार व हॉटेल व्यवसाय	6	70	70	551	2814	1333	4698
7	परिवहन,गोदामे आणि दळणवळण	7	74	74	5921	2213	312	8446
8	वित्त पुरवठा, विमा स्थावर मालमत्ता आणि व्यापार विषयक सेवा	8	123	123	1623	2501	4523	8647
9	सामूहिक, सामाजिक व व्यक्तिगत सेवा	9	7	7	243	5	23	271
जिल्हा एकूण			322	322	13241	8642	6191	28074

आधार - जिल्हा रोजगार व स्वयंरोजगार मार्गदर्शन केंद्र,परभणी

तक्ता क्रमांक - 9.5
कृषी व बिगर-कृषी उद्योग

जिल्हा - परभणी

संदर्भ वर्ष : 2005

अ. क्र.	बाब	* कृषी उद्योग			बिगर-कृषी			कृषी व बिगर-कृषी एकूण		
		ग्रामीण	नागरी	एकूण	ग्रामीण	नागरी	एकूण	ग्रामीण	नागरी	एकूण
1	2	3	4	5	6	7	8	9	10	11
1	उद्योगांची संख्या									
	1.1 स्वकार्यरत उद्योग	883	21	904	9386	1810	11196	10269	1831	12100
	1.2 आस्थापना	267	70	337	5824	3604	9428	6091	3674	9765
	1.3 एकूण	1150	91	1241	15210	5414	20624	16360	5505	21865
2	मालकीच्या प्रकारानुसार उद्योग									
	2.1 सहकारी	2	1	3	164	45	209	166	46	212
	2.2 सार्वजनिक	133	25	158	2758	546	3304	2891	571	3462
	2.3 खाजगी	1015	65	1080	12288	4823	17111	13303	4888	18191
3										
	3.1 अनुसूचित जाती	15.21	20.87	15.67	8.46	6.35	7.91	8.94	6.6	8.35
	3.2 अनुसूचित जमाती	4.86	2.20	4.67	3.76	3.5	3.69	3.83	3.48	3.75
4	जागविरहित कार्यान्वित असलेल्या उद्योगांची एकूणशी टक्केवारी	36.34	14.28	34.73	14.27	11.39	13.51	15.82	11.44	14.72
5	शक्तीवर चालणा-या उद्योगांची एकूण उद्योगांशी टक्केवारी	4.00	7.69	4.27	11.51	21.72	14.19	10.99	21.48	13.63
6	सर्वसाधारणपणे काम करणा-या कामगारांची संख्या									
	6.1 एकूण कामगार	1468	179	1647	25090	15418	40508	26558	15597	42155
	6.2 वेतनावर काम करणारे कामगार	365	130	495	11844	11322	23166	12209	11452	23661
	6.3 वेतनावरील कामगारांची एकूण कामगारांशी टक्केवारी	24.86	72.62	30.05	47.2	73.43	57.18	45.97	73.42	56.12
	6.4 कामगारांची प्रति उद्योग सरासरी संख्या	1.27	1.96	1.32	1.64	2.84	1.96	1.62	2.83	1.92

आधार :- अर्थ व सांख्यिकी संचालनालय, महाराष्ट्र शासन, मुंबई (आर्थिक गणना- 2005)

तक्ता क्रमांक: 9.6

प्रमुख उद्योग गटानुसार उद्योगांची आणि नियमित काम करणा-या कामगारांची संख्या

जिल्हा :- परभणी

संदर्भ वर्ष :2005

अ. क्र.	एन आय सी कोड	उद्योग गट	ग्रामीण		नागरी		एकूण	
			उद्योग	कामगार	उद्योग	कामगार	उद्योग	कामगार
1	2	3	4	5	6	7	8	9
1	01	कृषी	1150	1468	91	179	1241	1647
2	02	खनिज उत्पादन व खाणकाम	9	17	3	3	12	20
3	03	वस्तुनिर्माण	3658	5062	1052	2272	4710	7334
4	04	वीज, गॅस आणि पाणी पुरवठा	14	23	7	40	21	63
5	05	बांधकाम	40	52	1	1	41	53
6	07	घाऊक व्यापार	632	930	377	795	1009	1725
7	08	किरकोळ व्यापार	5560	7571	2272	4177	7832	11748
8	09	उपाहारगृहे आणि हॉटेल्स	437	1056	311	1142	748	2198
9		वाहतूक	689	985	60	454	749	1439
10	11	दळणवळण	182	275	170	264	352	539
11	12	वित्तीय, विमा, स्थावर मालमत्ता आणि व्यावसायिक सेवा	576	1047	231	734	807	1781
12	17	सामूहिक, सामाजिक व व्यक्तिगत सेवा	1635	2065	484	793	2119	2858
13	18	इतर सेवा (इतरत्र वर्गीकरण न केलेल्या)	1778	6007	446	4743	2224	10750
14		बिगर- कृषी उद्योग गट (एकूण)	15210	25090	5414	15418	20624	40508
15		सर्व प्रमुख उद्योग गट (एकूण)	16360	26558	5505	15597	21865	42155

आधार :- अर्थ व सांख्यिकी संचालनालय, महाराष्ट्र शासन, मुंबई (आर्थिक गणना - 2005)

तक्ता क्रमांक - 9.7

महत्त्वाच्या उद्योग गटानुसार कृषी व बिगर - कृषी आस्थापनांची व त्यातील कामगारांची संख्या

जिल्हा - परभणी

संदर्भ वर्ष :2005

अ. क्र.	उद्योग गट संकेतांक	उद्योग गट	आस्थापना			आस्थापनेवरील कामगार		
			ग्रामीण	नागरी	एकूण	ग्रामीण	नागरी	एकूण
1	2	3	4	5	6	7	8	9
1	0	कृषी	267	70	337	365	130	495
2	1	खाणकाम व दगडकाम	4	0	4	9	0	9
3	2 व 3	वस्तुनिर्माण	837	683	1520	1223	1410	2633
4	4	बीज,गॅस व पाणी पुरवठा	10	7	17	17	34	51
5	5	बांधकाम	8	0	337	11	0	11
6	6	घाऊक व्यापार	226	276	2169	337	476	813
7	6	किरकोळ व्यापार	1562	1380	511	2169	2351	4520
8	6	उपाहारगृहे व हॉटेल्स	212	241	321	511	820	1331
9	7	वाहतूक	218	53	142	321	422	743
10	7	दळणवळण	84	77	483	142	145	287
11	8	वित्तीय, विमा, स्थावर मालमत्ता आणि व्यावसायिक सेवा	224	152	376	483	583	1066
12	9	सामुहिक, सामाजिक व व्यक्तिगत सेवा	837	337	1174	1037	525	1562
13	10	इतर	1602	398	2000	5584	4556	10140
एकूण			6091	3674	9391	12209	11452	23661

आधार :- अर्थ व सांख्यिकी संचालनालय, महाराष्ट्र शासन, मुंबई (आर्थिक गणना-2005)

तक्ता क्रमांक - 10.1

शैक्षणिक संस्थांची (शाळा / महाविद्यालय इ.) संख्या

जिल्हा - परभणी

संदर्भ वर्ष: 2008-09

अ.क्र.	तालुका	बाब	प्राथमिक संस्था					माध्यमिक संस्था वर्ष				
			शास- कीय	स्थानिक संस्था	खाजगी		एकूण	शास- कीय	स्थानिक संस्था	खाजगी		एकूण
					अनुदा- नित	विना अनुदानित				अनुदा- नित	विना अनुदानित	
1	2	3	4	5	6	7	8	9	10	11	12	13
1	सेलू	एकूण	0	107	10	6	123	0	3	14	5	22
		पैकी मुलींकरिता	0	2	0	0	2	0	0	1	0	1
2	जितूर	एकूण	0	197	16	6	219	0	10	31	2	43
		पैकी मुलींकरिता	0	0	0	0	0	0	0	1	0	1
3	परभणी	एकूण	0	140	52	45	237	1	9	53	2	65
		पैकी मुलींकरिता	0	4	0	0	4	0	1	2	0	3
4	मानवत	एकूण	0	62	1	1	64	0	3	1	3	7
		पैकी मुलींकरिता	0	1	0	0	1	0	0	0	0	0
5	पाथरी	एकूण	0	68	2	6	76	0	3	11	3	17
		पैकी मुलींकरिता	0	1	0	0	1	0	0	0	0	0
6	सोनपेठ	एकूण	0	80	2	1	83	0	2	8	9	19
		पैकी मुलींकरिता	0	1	0	0	1	0	0	0	0	0
7	गंगाखेड	एकूण	0	136	25	4	165	0	3	28	6	37
		पैकी मुलींकरिता	0	2	0	0	2	0	0	1	0	1
8	पालम	एकूण	0	96	10	2	108	0	4	18	3	25
		पैकी मुलींकरिता	0	1	0	0	1	0	0	0	0	0
9	पुर्णा	एकूण	0	102	10	5	117	2	4	18	5	29
		पैकी मुलींकरिता	0	3	1	0	4	0	0	0	0	0
एकूण जिल्हा		एकूण	1	988	128	76	1192	3	41	182	38	264
		पैकी मुलींकरिता	0	15	1	0	16	0	1	5	0	6

तक्ता क्रमांक - 10.1 (पुढे चालु)

जिल्हा - परभणी

संदर्भ वर्ष: 2008-09

अ.क्र.	तालुका	बाब	उच्च माध्यमिक संस्था वर्ष					महाविद्यालये (सर्व)					एकूण शैक्षणिक संस्था
			शासकीय	स्थानिक संस्था	खाजगी		एकूण	शासकीय	स्थानिक संस्था	खाजगी		एकूण	
					अनुदानित	विना अनुदानित				अनुदानित	विना अनुदानित		
1	2	3	14	15	16	17	18	19	20	21	22	23	24
1	सेलू	एकूण	0	0	3	3	6	0	0	1	0	1	152
		पैकी मुलींकरिता	0	0	1	0	1	0	0	0	0	0	4
2	जितूर	एकूण	0	0	0	0	0	0	0	1	0	1	263
		पैकी मुलींकरिता	0	0	0	0	0	0	0	0	0	0	1
3	परभणी	एकूण	0	1	10	1	12	0	0	3	4	7	321
		पैकी मुलींकरिता	0	0	1	0	1	0	0	0	0	0	8
4	मानवत	एकूण	0	0	1	5	6	0	0	1	0	1	78
		पैकी मुलींकरिता	0	0	0	0	0	0	0	0	0	0	1
5	पाथरी	एकूण	0	0	3	4	7	0	0	1	1	2	102
		पैकी मुलींकरिता	0	0	0	0	0	0	0	0	0	0	1
6	सोनपेठ	एकूण	0	0	1	2	3	0	0	1	0	1	106
		पैकी मुलींकरिता	0	0	0	0	0	0	0	0	0	0	1
7	गंगाखेड	एकूण	0	0	9	11	20	0	0	2	1	3	225
		पैकी मुलींकरिता	0	0	1	0	1	0	0	0	0	0	4
8	पालम	एकूण	0	0	4	4	8	0	0	1	0	1	142
		पैकी मुलींकरिता	0	0	0	0	0	0	0	0	0	0	1
9	पुर्णा	एकूण	0	0	3	0	3	0	0	4	0	4	153
		पैकी मुलींकरिता	0	0	0	0	0	0	0	0	0	0	4
एकूण जिल्हा		एकूण	0	1	34	30	65	0	0	15	6	21	1542
		पैकी मुलींकरिता	0	0	3	0	3	0	0	0	0	0	25

आधार - शिक्षणाधिकारी, प्राथमिक, माध्यमिक, जिल्हा परिषद, परभणी सहसंचालकशिक्षण विभाग नांदेड

टीप-माहिती अस्थाई स्वरूपाची आहे.

तक्ता क्रमांक - 10.2
शैक्षणिक संस्थांतील शिक्षक

जिल्हा - परभणी

संदर्भ वर्ष:2008-09

अ.क्र.	तालुका	बाब	प्राथमिक शिक्षक					माध्यमिक शिक्षक				
			शास-कीय	स्थानिक संस्था	खाजगी		एकूण	शास-कीय	स्थानिक संस्था	खाजगी		एकूण
					अनुदानित	विना अनुदानित				अनुदानित	विना अनुदानित	
1	2	3	4	5	6	7	8	9	10	11	12	13
1	सेलू	एकूण	0	424	115	46	585	0	28	205	26	259
		पैकी स्त्रिया	0	106	41	27	174	0	2	29	1	32
2	जितूर	एकूण	0	762	144	27	933	0	78	306	17	401
		पैकी स्त्रिया	0	155	38	13	206	0	17	28	1	46
3	परभणी	एकूण	0	870	1230	297	2397	5	51	448	10	514
		पैकी स्त्रिया	0	376	375	92	843	0	19	160	2	181
4	मानवत	एकूण	0	316	28	2	346	0	19	103	5	127
		पैकी स्त्रिया	0	67	7	2	76	0	3	18	0	21
5	पाथरी	एकूण	0	362	8	32	402	0	19	67	10	96
		पैकी स्त्रिया	0	76	4	14	94	0	4	6	1	11
6	सोनपेठ	एकूण	0	330	16	8	354	0	8	77	26	111
		पैकी स्त्रिया	0	59	7	0	66	0	1	3	0	4
7	गंगाखेड	एकूण	0	636	217	19	872	0	20	181	29	230
		पैकी स्त्रिया	0	138	67	11	216	0	2	17	0	19
8	पालम	एकूण	0	354	71	8	433	0	44	106	7	157
		पैकी स्त्रिया	0	63	5	2	70	0	11	12	4	27
9	पुर्णा	एकूण	10	456	178	46	690	7	26	168	26	227
		पैकी स्त्रिया	3	109	52	24	188	3	4	13	5	25
एकूण जिल्हा		एकूण	10	4510	2007	485	7012	12	293	1661	156	2122
		पैकी स्त्रिया	3	1149	596	185	1933	3	63	286	14	366

तक्ता क्रमांक - 10.2 (पुढे चालु)

जिल्हा - परभणी

संदर्भ वर्ष: 2008-09

अ.क्र.	तालुका	बाब	उच्च माध्यमिक शिक्षक					महाविद्यालयातील शिक्षक (सर्व)					एकूण शैक्षणिक संस्था
			शासकीय	स्थानिक संस्था	खाजगी		एकूण	शासकीय	स्थानिक संस्था	खाजगी		एकूण	
					अनुदानित	विना अनुदानित				अनुदानित	विना अनुदानित		
1	2	3	14	15	16	17	18	19	20	21	22	23	24
1	सेलू	एकूण	0	0	37	16	53	0	0	41	0	41	938
		पैकी स्त्रिया	0	0	2	0	2	0	0	11	0	11	219
2	जितूर	एकूण	0	0	57	19	76	0	0	41	13	54	1464
		पैकी स्त्रिया	0	0	2	0	2	0	0	2	2	4	258
3	परभणी	एकूण	0	5	93	4	102	0	0	140	0	140	3153
		पैकी स्त्रिया	0	1	11	1	13	0	0	8	0	8	1045
4	मानवत	एकूण	0	0	24	11	35	0	0	22	0	22	530
		पैकी स्त्रिया	0	0	1	4	5	0	0	2	0	2	104
5	पाथरी	एकूण	0	0	8	0	8	0	0	18	0	18	524
		पैकी स्त्रिया	0	0	1	0	1	0	0	2	0	2	108
6	सोनपेठ	एकूण	0	0	4	6	10	0	0	22	0	22	497
		पैकी स्त्रिया	0	0	1	0	1	0	0	3	0	3	74
7	गंगाखेड	एकूण	0	0	9	11	20	0	0	42	13	55	1177
		पैकी स्त्रिया	0	0	1	0	1	0	0	6	2	8	244
8	पालम	एकूण	0	0	36	72	108	0	0	28	0	28	726
		पैकी स्त्रिया	0	0	8	13	21	0	0	1	0	1	119
9	पुर्णा	एकूण	0	0	34	0	34	0	0	0	41	41	992
		पैकी स्त्रिया	0	0	8	0	8	0	0	0	6	6	227
एकूण जिल्हा		एकूण	0	5	302	139	446	0	0	354	67	421	10001
		पैकी स्त्रिया	0	1	35	18	54	0	0	35	10	45	2398

आधार - शिक्षणाधिकारी, प्राथमिक, माध्यमिक, जिल्हा परिषद, परभणी सहसंचालकशिक्षण विभाग नांदेड

टीप-माहिती अस्थाई स्वरूपाची आहे.

तक्ता क्रमांक - 10.3

शैक्षणिक संस्थांतील विद्यार्थी संख्या

जिल्हा - परभणी

संदर्भ वर्ष:2008-09

अ.क्र.	तालुका	बाब	प्राथमिक विद्यार्थी					माध्यमिक विद्यार्थी				
			शास- कीय	स्थानिक संस्था	खाजगी		एकूण	शास- कीय	स्थानिक संस्था	खाजगी		एकूण
					अनुदा- नित	विना अनुदानित				अनुदा- नित	विना अनुदानित	
1	2	3	4	5	6	7	8	9	10	11	12	13
1	सेलू	एकूण	0	13878	5934	1044	20856	0	975	6610	891	8476
		पैकी मुली	0	6968	2483	396	9847	0	406	2977	316	3699
2	जिंतूर	एकूण	0	26421	7578	1011	35010	0	2307	13597	332	16236
		पैकी मुली	0	13115	3527	411	17053	0	1040	6168	94	7302
3	परभणी	एकूण	0	36028	54896	9102	100026	38	3606	39734	87	43465
		पैकी मुली	0	18210	27315	3918	49443	11	1438	17299	42	18790
4	मानवत	एकूण	0	11572	1555	62	13189	0	998	3949	146	5093
		पैकी मुली	0	5937	613	28	6578	0	446	1686	42	2174
5	पाथरी	एकूण	0	15569	2549	598	18716	0	1441	4021	406	5868
		पैकी मुली	0	7773	854	126	8753	0	697	1836	105	2638
6	सोनपेठ	एकूण	0	9547	908	324	10779	0	185	1951	821	2957
		पैकी मुली	0	4734	393	120	5247	0	152	920	332	1404
7	गंगाखेड	एकूण	0	18018	10952	491	29461	0	5917	4853	794	11564
		पैकी मुली	0	8907	4738	179	13824	0	2408	2171	356	4935
8	पालम	एकूण	0	12728	1647	451	14826	0	830	4148	581	5559
		पैकी मुली	0	6730	820	203	7753	0	381	1733	240	2354
9	पुर्णा	एकूण	0	17623	7701	1365	26689	85	892	6478	538	7993
		पैकी मुली	0	8924	3554	703	13181	36	461	3002	211	3710
एकूण जिल्हा		एकूण	0	161384	93720	14448	269552	123	17151	85341	4596	107211
		पैकी मुली	0	81298	44297	6084	131679	47	7429	37792	1738	47006

तक्ता क्रमांक - 10.3 (पुढे चालु)

जिल्हा - परभणी

संदर्भ वर्ष:2008-09

अ.क्र.	तालुका	बाब	उच्च माध्यमिक विद्यार्थी					महाविद्यालयातील विद्यार्थी (सर्व)					एकूण शैक्षणिक संस्था
			शासकीय	स्थानिक संस्था	खाजगी		एकूण	शासकीय	स्थानिक संस्था	खाजगी		एकूण	
					अनुदानित	विना अनुदानित				अनुदानित	विना अनुदानित		
1	2	3	14	15	16	17	18	19	20	21	22	23	24
1	सेलू	एकूण	0	0	1585	328	1913	0	0	1587	0	1587	32832
		पैकी मुली	0	0	682	115	797	0	0	655	0	655	14998
2	जिंतूर	एकूण	0	0	1916	282	2198	0	0	815	253	1068	54512
		पैकी मुली	0	0	900	102	1002	0	0	275	80	355	25712
3	परभणी	एकूण	0	0	7506	198	7704	0	0	3527	378	3905	155100
		पैकी मुली	0	0	3266	87	3353	0	0	1350	125	1475	73061
4	मानवत	एकूण	0	0	2928	632	3560	0	0	342	0	342	22184
		पैकी मुली	0	0	929	252	1181	0	0	152	0	152	10085
5	पाथरी	एकूण	0	0	549	543	1092	0	0	381	145	526	26202
		पैकी मुली	0	0	291	252	543	0	0	215	53	268	12202
6	सोनपेठ	एकूण	0	0	220	226	446	0	0	176	0	176	14358
		पैकी मुली	0	0	125	148	273	0	0	131	0	131	7055
7	गंगाखेड	एकूण	0	0	4162	1094	5256	0	0	876	298	1174	47455
		पैकी मुली	0	0	1567	397	1964	0	0	424	145	569	21292
8	पालम	एकूण	0	0	3375	451	3826	0	0	2148	0	2148	26359
		पैकी मुली	0	0	2820	203	3023	0	0	955	240	1195	14325
9	पुर्णा	एकूण	0	0	1572	799	2371	0	0	2201	0	2201	39254
		पैकी मुली	0	0	645	365	1010	0	0	947	0	947	18848
एकूण जिल्हा		एकूण	0	0	23813	4553	28366	0	0	12053	1074	13127	418256
		पैकी मुली	0	0	11225	1921	13146	0	0	5104	643	5747	197578

आधार - शिक्षणाधिकारी , प्राथमिक , माध्यमिक, जिल्हा परिषद,परभणी , सहसंचालकशिक्षण विभाग नांदेड

टीप-माहिती अस्थाई स्वरूपाची आहे.

तक्ता क्रमांक - 10.4

शैक्षणिक संस्थांतील अनुसूचित जातीच्या विद्यार्थ्यांची संख्या

जिल्हा - परभणी

संदर्भ वर्ष:2008-09

अ.क्र.	तालुका	बाब	प्राथमिक विद्यार्थी					माध्यमिक विद्यार्थी				
			शासकीय	स्थानिक संस्था	खाजगी		एकूण	शासकीय	स्थानिक संस्था	खाजगी		एकूण
					अनुदानित	विना अनुदानित				अनुदानित	विना अनुदानित	
1	2	3	4	5	6	7	8	9	10	11	12	13
1	सेलू	एकूण	0	2212	633	119	2964	0	108	850	110	1068
		पैकी मुली	0	1085	309	51	1445	0	95	398	34	527
2	जितूर	एकूण	0	4820	1492	95	6407	0	506	1813	167	2486
		पैकी मुली	0	2307	561	47	2915	0	244	800	56	1100
3	परभणी	एकूण	70	4863	7136	1183	13252	4	468	5165	11	5648
		पैकी मुली	28	2367	3550	509	6454	1	186	2248	5	2440
4	मानवत	एकूण	0	1966	211	4	2181	0	64	198	8	270
		पैकी मुली	0	965	107	1	1073	0	31	94	2	127
5	पाथरी	एकूण	0	2525	443	63	3031	0	141	654	108	903
		पैकी मुली	0	1249	213	18	1480	0	62	62	30	154
6	सोनपेट	एकूण	0	1775	167	89	2031	0	134	122	162	418
		पैकी मुली	0	850	176	48	1074	0	71	34	92	197
7	गंगाखेड	एकूण	0	2859	1483	209	4551	0	537	479	71	1087
		पैकी मुली	0	1417	681	101	2199	0	235	211	33	479
8	पालम	एकूण	0	132	248	11	391	0	42	308	33	383
		पैकी मुली	0	72	108	5	185	0	14	89	12	115
9	पुर्णा	एकूण	0	3781	2389	197	6367	28	159	2123	81	2391
		पैकी मुली	0	1866	1032	69	2967	9	67	1041	29	1146
एकूण जिल्हा		एकूण	70	24933	14202	1970	41175	32	2159	11712	751	14654
		पैकी मुली	28	12178	6737	849	19792	10	1005	4977	293	6285

तक्ता क्रमांक - 10.4 (पुढे चालु)

जिल्हा - परभणी

संदर्भ वर्ष:2008-09

अ.क्र.	तालुका	बाब	उच्च माध्यमिक विद्यार्थी					महाविद्यालयातील विद्यार्थी (सर्व)					एकूण शैक्षणिक संस्था
			शासकीय	स्थानिक संस्था	खाजगी		एकूण	शासकीय	स्थानिक संस्था	खाजगी		एकूण	
					अनुदानित	विना अनुदानित				अनुदानित	विना अनुदानित		
1	2	3	14	15	16	17	18	19	20	21	22	23	24
1	सेलू	एकूण	0	0	214	94	308	0	0	86	0	86	4426
		पैकी मुली	0	0	82	19	101	0	0	32	0	32	2105
2	जितूर	एकूण	0	0	420	45	465	0	0	137	23	160	9518
		पैकी मुली	0	0	146	17	163	0	0	24	18	42	4220
3	परभणी	एकूण	0	19	956	25	1000	0	0	458	0	458	20358
		पैकी मुली	0	6	418	11	435	0	0	175	0	175	9504
4	मानवत	एकूण	0	0	118	97	215	0	0	42	0	42	2708
		पैकी मुली	0	0	48	40	88	0	0	24	0	24	1312
5	पाथरी	एकूण	0	0	97	85	182	0	0	107	0	107	4223
		पैकी मुली	0	0	53	27	80	0	0	59	0	59	1773
6	सोनपेठ	एकूण	0	0	21	0	21	0	0	22	0	22	2492
		पैकी मुली	0	0	17	0	17	0	0	12	0	12	1300
7	गंगाखेड	एकूण	0	0	416	109	525	0	0	87	9	96	6259
		पैकी मुली	0	0	156	39	195	0	0	49	3	52	2925
8	पालम	एकूण	0	0	406	380	786	0	0	211	0	211	985
		पैकी मुली	0	0	113	163	276	0	0	93	0	93	393
9	पुर्णा	एकूण	0	0	107	0	107	0	0	123	30	153	9018
		पैकी मुली	0	0	68	0	68	0	0	51	17	68	4249
एकूण जिल्हा		एकूण	0	19	2755	835	3609	0	0	1273	62	1335	59987
		पैकी मुली	0	6	1101	316	1423	0	0	519	38	557	27781

आधार - शिक्षणाधिकारी, प्राथमिक, माध्यमिक, जिल्हा परिषद, परभणी, सहसंचालक शिक्षण विभाग नांदेड

टीप-माहिती अस्थाई स्वरूपाची आहे.

तक्ता क्रमांक - 10.5

शैक्षणिक संस्थांतील अनुसूचित जमातीच्या विद्यार्थ्यांची संख्या

जिल्हा -परभणी

संदर्भ वर्ष:2008-09

अ.क्र.	तालुका	बाब	प्राथमिकविद्यार्थी					माध्यमिक विद्यार्थी				
			शास-कीय	स्थानिक संस्था	खाजगी		एकूण	शास-कीय	स्थानिक संस्था	खाजगी		एकूण
					अनुदानित	विना अनुदानित				अनुदानित	विना अनुदानित	
1	2	3	4	5	6	7	8	9	10	11	12	13
1	सेलू	एकूण	0	238	126	18	382	0	12	109	7	128
		पैकी मुली	0	116	58	5	179	0	8	43	5	56
2	जितूर	एकूण	0	1688	305	116	2109	0	54	808	281	1143
		पैकी मुली	0	672	115	45	832	0	19	307	117	443
3	परभणी	एकूण	38	2829	3842	637	7346	2	252	2781	6	3041
		पैकी मुली	16	1274	1912	274	3476	0	100	1210	2	1312
4	मानवत	एकूण	0	248	71	3	322	0	17	34	0	51
		पैकी मुली	0	86	44	1	131	0	6	14	0	20
5	पाथरी	एकूण	0	254	60	0	314	0	36	54	1	91
		पैकी मुली	0	109	24	0	133	0	19	19	1	39
6	सोनपेठ	एकूण	0	73	92	6	171	0	4	13	19	36
		पैकी मुली	0	72	57	2	131	0	0	13	6	19
7	गंगाखेड	एकूण	0	317	249	38	604	0	155	126	54	335
		पैकी मुली	0	135	205	30	370	0	91	79	28	198
8	पालम	एकूण	0	502	450	75	1027	0	133	637	20	790
		पैकी मुली	0	230	202	40	472	0	57	214	12	283
9	पुर्णा	एकूण	0	191	193	36	420	7	33	148	29	217
		पैकी मुली	0	97	95	13	205	3	16	61	12	92
एकूण जिल्हा		एकूण	38	6340	5388	929	12695	9	696	4710	417	5832
		पैकी मुली	16	2791	2712	410	5929	3	316	1960	183	2462

तक्ता क्रमांक - 10.5 (पुढे चालु)

जिल्हा -परभणी

संदर्भ वर्ष:2008-09

अ.क्र.	तालुका	बाब	उच्च माध्यमिक विद्यार्थी					महाविद्यालयातील विद्यार्थी (सर्व)					एकूण शैक्षणिक संस्था
			शासकीय	स्थानिक संस्था	खाजगी		एकूण	शासकीय	स्थानिक संस्था	खाजगी		एकूण	
					अनुदानित	विना अनुदानित				अनुदानित	विना अनुदानित		
1	2	3	14	15	16	17	18	19	20	21	22	23	24
1	सेलू	एकूण	0	0	26	12	38	0	0	5	0	5	553
		पैकी मुली	0	0	14	0	14	0	0	92	0	92	341
2	जितूर	एकूण	0	0	279	230	509	0	0	35	0	35	3796
		पैकी मुली	0	0	76	61	137	0	0	0	0	0	1412
3	परभणी	एकूण	0	10	514	13	537	0	0	246	0	246	11170
		पैकी मुली	0	3	225	6	234	0	0	94	0	94	5116
4	मानवत	एकूण	0	0	525	215	740	0	0	72	0	72	1185
		पैकी मुली	0	0	196	76	272	0	0	29	0	29	452
5	पाथरी	एकूण	0	0	7	22	29	0	0	0	0	0	434
		पैकी मुली	0	0	1	9	10	0	0	0	0	0	182
6	सोनपेठ	एकूण	0	0	0	0	0	0	0	0	1	1	208
		पैकी मुली	0	0	0	0	0	0	0	0	1	1	151
7	गंगाखेड	एकूण	0	0	115	38	153	0	0	38	18	56	1148
		पैकी मुली	0	0	75	21	96	0	0	23	9	32	696
8	पालम	एकूण	0	0	243	238	481	0	0	127	0	127	2425
		पैकी मुली	0	0	104	98	202	0	0	61	0	61	1018
9	पुर्णा	एकूण	0	0	59	0	59	0	0	0	19	19	715
		पैकी मुली	0	0	30	0	30	0	0	0	8	8	335
एकूण जिल्हा		एकूण	0	10	1768	768	2546	0	0	523	38	561	21634
		पैकी मुली	0	3	721	271	995	0	0	299	18	317	9703

आधार - शिक्षणाधिकारी , प्राथमिक , माध्यमिक, जिल्हा परिषद,परभणी सहसंचालकशिक्षण विभाग नांदेड

टीप-माहिती अस्थाइ स्वरूपाची आहे.

तक्ता क्रमांक - 10.6

शारीरिक शिक्षण महाविद्यालये, क्रीडांगणे, क्रीडा संस्था आणि क्रीडा शिष्यवृत्तीधारक

जिल्हा-परभणी

संदर्भ वर्ष-2008-09

अ.क्र.	तालुका	शारीरिक शिक्षण महाविद्यालये (संख्या)	अधिकृत क्रीडांगणे, व्यायाम शाळा (संख्या)		खेळाच्या स्टेडियमची संख्या	अधिकृत जलतरण तलाव (संख्या)	वर्षात घेतलेली क्रीडा प्रशिक्षण शिबिरे (संख्या)	राज्यपातळीवर निवड झालेल्या खेळाडूंची संख्या		क्रीडा शिष्यवृत्ती धारकांची संख्या	
			क्रीडांगणे	व्यायाम शाळा				एकूण	पैकी मुली	एकूण	पैकी मुली
1	2	3	4	5	6	7	8	9	10	11	12
1	सेलू	0	8	1	1	1	1	0	0	2	1
2	जितूर	0	10	2	1	0	1	0	0	0	0
3	परभणी	1	10	15	2	1	1	0	0	9	2
4	मानवत	0	1	2	1	0	1	0	0	0	0
5	पाथरी	0	7	5	0	0	1	0	0	0	0
6	सोनपेठ	0	1	0	0	0	1	0	0	0	0
7	गंगाखेड	0	5	13	0	0	1	0	0	0	0
8	पालम	0	2	4	0	0	1	0	0	0	0
9	पुर्णा	0	5	8	0	0	1	0	0	0	0
जिल्हा एकूण		1	49	50	5	2	9	0	0	11	3

टिप - स्तंभ 4 व 5 मध्ये अनुदानित व विनाअनुदानित शाळा व नोंदणीकृत क्रीडा संस्थांचा समावेश आहे.

आधार - जिल्हा क्रीडा अधिकारी, परभणी

तक्ता क्रमांक - 10.7

इयत्तानिहाय विद्यार्थ्यांची संख्या

जिल्हा -परभणी

संदर्भ वर्ष - 2008-09

अ.क्र.	तालुका	इयत्ता						
		1 ली	2 री	3 री	4 थी	5 वी	6 वी	7 वी
1	2	3	4	5	6	7	8	9
1	सेलू	3787	3465	3155	3005	2612	2377	2455
2	जितूर	7020	5805	5146	4812	4438	3978	3811
3	परभणी	15350	14865	14389	14322	14586	12650	13864
4	मानवत	2421	2237	1855	1896	1604	1655	1521
5	पाथरी	2965	2795	2973	2683	2484	2421	2395
6	सोनपेठ	1855	1645	1522	1405	1455	1395	1502
7	गंगाखेड	5087	4544	4312	3988	3894	3899	3737
8	पालम	2374	2245	2237	1975	2036	1965	1994
9	पुर्णा	4634	4123	3839	3690	3571	3505	3327
एकूण जिल्हा		45493	41724	39428	37776	36680	33845	34606

पूढे चालू ..

अ.क्र.	तालुका	इयत्ता						एकूण
		8 वी	9 वी	10 वी	11 वी	12 वी		
1	2	10	11	12	13	14	15	
1	सेलू	3085	2845	2546	1129	784	31245	
2	जितूर	5992	5389	4855	1180	1018	53444	
3	परभणी	15065	14855	13545	3919	3785	151195	
4	मानवत	1845	1615	1633	1896	1664	21842	
5	पाथरी	2175	1965	1728	534	558	25676	
6	सोनपेठ	1035	1056	866	208	238	14182	
7	गंगाखेड	3984	3842	3738	2645	2611	46281	
8	पालम	1844	1848	1867	1941	1885	38846	
9	पुर्णा	2964	2654	2375	1268	1103	37053	
एकूण जिल्हा		37989	36069	33153	14720	13646	405129	

आधार - शिक्षणाधिकारी , प्राथमिक , माध्यमिक , जिल्हा परिषद, परभणी , सहसंचालकशिक्षण विभाग नांदेड

टीप-माहिती अस्थाइ स्वरूपाची आहे.

तक्ता क्रमांक-11.1

सार्वजनिक व शासन सहाय्यीत वैद्यकीय सुविधांची माहिती

जिल्हा- परभणी

संदर्भ वर्ष -2008-09

अ. क्र.	तालुका	संख्या						
		रुग्णालये	दवाखाने	प्रसूतिगृहे	प्राथमिक आरोग्य केंद्रे	उपकेंद्रे	डॉक्टर व वैद्य	परिचारिका
1	2	3	4	5	6	7	8	9
1	सेलू	1	1	1	5	45	34	34
2	जिंतूर	2	2	1	4	23	15	48
3	परभणी	2	2	1	5	19	56	157
4	मानवत	1	1	1	2	15	7	27
5	पाथरी	1	1	1	2	26	11	30
6	सोनपेठ	1	1	1	4	20	2	11
7	गंगाखेड	1	1	1	2	20	17	36
8	पालम	1	1	1	1	10	7	21
9	पुर्णा	1	1	1	6	36	12	31
एकूण जिल्हा		11	11	9	31	214	161	395

पूढे चालू ..

अ. क्र.	तालुका	खाटांची संख्या			उपचार केलेले आंतररुग्ण			उपचार केलेले बाह्यरुग्ण		
		एकूण	एकूण पैकी स्त्रियांसाठी	एकूण पैकी मुलांसाठी	पुरुष	स्त्रिया	मुले	पुरुष	स्त्रिया	मुले
1	2	10	11	12	13	14	15	16	17	18
1	सेलू	53	35	18	163	160	45	6284	6221	3761
2	जिंतूर	56	38	18	1180	1310	170	18714	24278	16324
3	परभणी	87	50	37	884	884	442	15503	21575	14061
4	मानवत	47	28	19	107	112	41	4095	4269	5046
5	पाथरी	50	36	14	539	810	60	9368	10250	6194
6	सोनपेठ	6	4	2	85	70	20	6915	6792	3805
7	गंगाखेड	64	36	28	1123	1048	644	16595	22397	12418
8	पालम	12	8	4	512	500	35	6023	7233	5019
9	पुर्णा	48	27	21	6441	7362	306	12487	14827	10480
एकूण जिल्हा		423	262	161	11034	12256	1763	95984	117842	77108

आधार -1) जिल्हा शल्य चिकित्सक, परभणी 2) जिल्हा आरोग्य अधिकारी, जि.प., परभणी

3) आरोग्य अधिकारी, नगर परिषद, परभणी

तक्ता क्रमांक - 11.2

नोंदणी केलेल्या जन्म-मृत्यूंची संख्या

जिल्हा - परभणी

संदर्भ वर्ष: 2004

अ. क्र.	तालुका	एकूण ग्रामीण/नागरी	नोंदलेल्या जन्मांची संख्या			नोंदलेल्या मृत्यूंची संख्या			बाल मृत्यूंची संख्या		
			पुरुष	स्त्रिया	एकूण	पुरुष	स्त्रिया	एकूण	पुरुष	स्त्रिया	एकूण
1	2	3	4	5	6	7	8	9	10	11	12
1	सेलू	एकूण	1076	766	1842	412	187	599			22
		ग्रामीण	727	610	1337	284	141	425			22
		नागरी	349	156	505	128	46	174			0
2	जिंतूर	एकूण	1751	1369	3166	438	237	675			26
		ग्रामीण	908	670	1578	300	180	480			18
		नागरी	843	699	1542	138	57	195			8
3	परभणी	एकूण	6943	5681	12624	1849	951	2800			157
		ग्रामीण	1339	976	2315	520	261	781			63
		नागरी	5604	4705	10309	1329	690	2019			94
4	मानवत	एकूण	1052	923	2670	252	171	657			11
		ग्रामीण	507	463	970	141	113	254			11
		नागरी	545	460	1005	111	58	169			0
5	पाथरी	एकूण	977	814	5175	364	168	1303			12
		ग्रामीण	665	556	1221	220	118	338			11
		नागरी	312	258	570	144	50	194			1
6	सोनपेठ	एकूण	692	471	1163	162	120	282			11
		ग्रामीण	395	278	673	131	98	229			10
		नागरी	297	193	490	31	22	53			1
7	गंगाखेड	एकूण	2116	1894	4010	319	174	493			18
		ग्रामीण	707	562	1269	217	129	346			18
		नागरी	1409	1332	2741	102	45	147			0
8	पालम	एकूण	889	559	1448	194	131	325			28
		ग्रामीण	889	559	1448	194	131	325			28
		नागरी	0	0	0	0	0	0			0
9	पुर्णा	एकूण	1810	1476	2007	394	247	440			24
		ग्रामीण	1087	885	1972	245	188	433			16
		नागरी	723	591	1314	149	59	208			8
	जिल्हा एकूण	एकूण	17306	13953	34105	4384	2386	7574			309
		ग्रामीण	7224	5559	12783	2252	1359	3611			197
		नागरी	10082	8394	18476	2132	1027	3159			112

आधार - आरोग्य सेवा संचालनालय, महाराष्ट्र राज्य, पुणे

टिप :- वरील आकडेवारी अस्थाई स्वरूपाची आहे.

तक्ता क्रमांक - 11.3

विविध कारणांनुसार मृत्यूची संख्या

जिल्हा - परभणी

संदर्भ वर्ष - 2004

अ. क्र.	मृत्यूचे कारण	मृत्यूची संख्या
1	2	3
अ	<u>साथीचे विकार</u>	
1	हिवताप	4
2	विषमज्वर	20
3	क्षयरोग	194
4	न्युमोनिया	8
5	श्वसन क्रियेसंबधी	169
6	अमांश, अतिसार, गॅस्ट्रो	10
7	पठकी	2
8	हृदय विकार	346
9	कर्करोग	148
10	देवी	0
क	<u>अपघात</u>	
1	आत्महत्या	34
2	रहदारी वाहतूक	14
3	इतर अपघात	81
ड	<u>इतर कारणे</u>	5742
	एकूण मृत्यू	6770

आधार - आरोग्य सेवा संचालनालय, महाराष्ट्र राज्य, पुणे

तक्ता क्रमांक - 11.4

माता व बाल संगोपन कार्यक्रमांतर्गत लस टोचणी

जिल्हा - परभणी

संदर्भ वर्ष : 2008-09

अ.क्र.	तालुका	ग्रामीण/ एकूण	त्रिगुणी लस	पोलिओ	बीसीजी	गोवर	व्दिगुणी (डी.टी.)	धनुर्वात लस		
								10 वर्षे	16 वर्षे	गरोदर स्त्रिया
1	2	3	4	5	6	7	8	9	10	11
1	सेलू	ग्रामीण	2398	2650	2166	2829	1698	2021	1872	2613
		एकूण	2766	2938	3116	3064	1767	2020	1872	3218
2	जिंतूर	ग्रामीण	5078	5215	4629	3491	4137	4180	3837	5160
		एकूण	5646	5667	5486	4043	4905	4900	4576	5799
3	परभणी	ग्रामीण	4248	4725	4189	2491	2098	2971	2541	4924
		एकूण	8174	7991	13211	6429	3908	3624	3000	9447
4	मानवत	ग्रामीण	1689	1607	1283	1317	490	1191	1155	4145
		एकूण	2340	2258	1915	1669	767	1539	1590	4964
5	पाथरी	ग्रामीण	2008	1883	1973	1461	1276	1842	1632	1993
		एकूण	2534	2409	2555	1930	1667	2333	2220	2566
6	सोनपेठ	ग्रामीण	1287	1273	1145	942	160	925	672	972
		एकूण	1287	1273	1145	942	160	925	672	972
7	गंगाखेड	ग्रामीण	2847	2768	2536	2507	860	925	672	972
		एकूण	3450	3300	3090	3061	1310	1176	853	1646
8	पालम	ग्रामीण	1952	2020	2020	1880	2399	1941	1839	2046
		एकूण	1952	2020	2020	1880	2399	1941	1839	2046
9	पुर्णा	ग्रामीण	2758	2933	2459	2273	1779	2253	2088	2681
		एकूण	3303	3358	3217	2773	2360	2871	2769	3028
जिल्हा एकूण		ग्रामीण	24265	25074	22400	19191	14897	18249	16308	25506
		एकूण	31452	31214	35755	25791	19243	21329	19391	33686

आधार - 1) जिल्हा शल्य चिकित्सक, परभणी, 2) जिल्हा आरोग्य अधिकारी, जिल्हा परिषद, परभणी

तक्ता क्रमांक - 11.5

कुटुंब कल्याण कार्यक्रम

जिल्हा - परभणी

संदर्भ वर्ष : 2008-09

अ. क्र.	तालुका	एकूण/ग्रामीण	कुटुंब कल्याण केंद्रांची संख्या	जननक्षम जोडप्यांची संख्या	31 मार्च अखेर संरक्षित जोडप्यांची संख्या			
					पुरुष नसबंदी	स्त्रियांची नसबंदी	लूपपध्दती	इतर पध्दतीने
1	2	3	4	5	6	7	8	9
1	सेलू	एकूण	3	18160	5	724	860	1780
		ग्रामीण	2	17620	3	159	619	1280
2	जिंतूर	एकूण	7	36343	16	1477	1405	3255
		ग्रामीण	6	35544	16	967	1217	2893
3	परभणी	एकूण	6	35855	40	2345	2018	5092
		ग्रामीण	5	35222	31	1283	1143	3892
4	मानवत	एकूण	2	13373	1	450	387	1244
		ग्रामीण	2	12374	1	450	387	1244
5	पाथरी	एकूण	6	15558	7	759	641	1743
		ग्रामीण	4	15070	7	434	458	1323
6	सोनपेठ	एकूण	1	11287	9	429	340	848
		ग्रामीण	1	9181	9	429	340	848
7	गंगाखेड	एकूण	8	22164	0	1420	962	2900
		ग्रामीण	5	20660	0	774	799	2616
8	पालम	एकूण	2	17855	0	190	606	1377
		ग्रामीण	2	16644	0	190	606	1377
9	पुर्णा	एकूण	5	23525	16	820	797	2368
		ग्रामीण	4	22209	14	634	717	1864
एकूण जिल्हा		एकूण	40	194120	94	8614	8016	20607
		ग्रामीण	31	184524	81	5320	6286	17337

आधार - 1) जिल्हा शल्य चिकित्सक, परभणी, 2) जिल्हा आरोग्य अधिकारी, जिल्हा परिषद, परभणी

तक्ता क्रमांक - 12.1

विविध विकास शीर्षाखाली झालेला योजनांतर्गत खर्च

जिल्हा -परभणी

(रुपये लाखात)

संदर्भ वर्ष : 2008-09

अ. क्र.	विकास शीर्ष व उपशीर्ष	जिल्हा पातळीवरील योजनांवर झालेला खर्च						
		बिगर - आदिवासी योजना	आदिवासी उपयोजना	आदिवासी उपयोजना क्षेत्राबाहेरील	विशेष घटक योजना	स्टेटपूल	अनुशेष	एकूण
1	2	3	4	5	6	7	8	9
1	कृषि व संलग्न सेवा							
	1.1 पीक संवर्धन	60.24	0.00	15.00	196.65	0.00	*	271.89
	1.2 फलोत्पादन	109.25	0.00	0.00	0.00	0.00	*	109.25
	1.3 मृदसंधारण	667.89	0.0	0.00	0.00	0.00	*	667.89
	1.4 पशुसंवर्धन	59.99	0.00	0.00	34.00	0.00	*	93.99
	1.5 दुग्धव्यवसाय विकास	0.00	0.00	0.00	0.00	0.00	*	0.00
	1.6 मत्स्यव्यवसाय	1.31	0.00	0.00	0.00	0.00	*	1.31
	1.7 वने	66.65	0.00	0.00	0.00	0.00	*	66.65
	1.8 पणन, कोठारे व वखारी	0.00	0.00	0.00	0.00	0.00	*	0.00
	1.9 सहकार	13.00	0.00	0.00	0.50	0.00	*	13.50
	एकूण (एक)	978.33	0.00	15.00	231.15	0.00	*	1224.48
2	ग्रामीण विकास							
	2.1 एकात्मिक ग्रामीण विकास कार्यक्रम	52.22	0.00	6.01	44.79	0.00	*	103.02
	2.2 अवर्षण प्रवण क्षेत्र कार्यक्रम	0.00	0.00	0.00	0.00	0.00	*	0.00
	2.3 जवाहर रोजगार योजना	91.42	0.00	3.81	108.19	0.00	*	203.42
	2.4 रोजगार हमी योजना	0.00	0.00	0.00	0.00	0.00	*	0.00
	2.5 जमीन सुधारणा	0.00	0.00	0.00	0.00	0.00	*	0.00
	2.6 सामूहिक विकास	0.00	0.00	0.00	0.00	0.00	*	0.00
	2.7 ग्रामीण स्वच्छता कार्यक्रम	16.70	0.00	0.00	0.00	0.00	*	16.70
	एकूण (दोन)	160.34	0.00	9.82	152.98	0.00	*	323.14
3	पाटबंधारे व पूरनियंत्रण							
	3.1 लघु पाटबंधारे	481.55	0.00	0.00	0.00	0.00	*	481.55
	3.2 जलप्रदाय क्षेत्र विकास कार्यक्रम	0.00	0.00	0.00	0.00	0.00	*	0.00
	3.3 आयाकट विकास	5.00	0.00	0.00	0.00	0.00	*	5.00
	3.4 मध्यम प्रकल्प	0.00	0.00	0.00	0.00	0.00	*	0.00
	3.5 पूरनियंत्रण कामे	0.00	0.00	0.00	0.00	0.00	*	0.00
	एकूण (तीन)	486.55	0.00	0.00	0.00	0.00	*	486.55
4	विद्युत विकास	138.70	0.00	0.00	100.00	0.00	*	238.70
	एकूण (चार)	138.70	0.00	0.00	100.00	0.00	*	238.70

तक्ता क्रमांक - 12.1

विविध विकास शीर्षाखाली झालेला योजनांतर्गत खर्च

जिल्हा -परभणी

(रुपये लाखात)

संदर्भ वर्ष : 2008-09

अ. क्र.	विकास शीर्ष व उपशीर्ष	जिल्हा पातळीवरील योजनांवर झालेला खर्च						
		बिगर - आदिवासी योजना	आदिवासी उपयोजना	आदिवासी उपयोजना क्षेत्राबाहेरील	विशेष घटक योजना	स्टेटपूल	अनुशेष	एकूण
1	2	3	4	5	6	7	8	9
5	उद्योग व खाणकाम							
	5.1 मोठे व मध्यम उद्योग	0.00	0.00	0.00	0.00	0.00	*	0.00
	5.2 ग्रामीण व लघु उद्योग	25.35	0.00	0.00	25.70	0.00	*	51.05
	एकूण (पाच)	25.35	0.00	0.00	25.70	0.00	*	51.05
6	वाहतूक व दळणवळण							
	6.1 मोठे व लहान बंदरे	0.00	0.00	0.00	0.00	0.00	*	0.00
	6.2 अंतर्देशीय जलवाहतूक	0.00	0.00	0.00	0.00	0.00	*	0.00
	6.3 रस्ते विकास	961.32	0.00	0.00	0.00	0.00	*	961.32
	एकूण (सहा)	961.32	0.00	0.00	0.00	0.00	*	961.32
7	सामान्य आर्थिक सेवा							
	7.1 पर्यटन	53.92	0.00	0.00	0.00	0.00	*	53.92
	7.2 स्थानिक विकास कार्यक्रम	0.00	0.00	0.00	0.00	0.00	*	0.00
	एकूण (सात)	53.92	0.00	0.00	0.00	0.00	*	53.92
8	सामाजिक आणि सामूहिक सेवा							
	8.1 सामान्य शिक्षण	154.92	0.00	0.00	91.00	0.00	*	245.92
	8.2 क्रिडा व युवक कल्याण	67.00	0.00	0.00	50.00	0.00	*	117.00
	8.3 कला व संस्कृती	12.00	0.00	0.00	0.00	0.00	*	12.00
	8.4 तांत्रिक शिक्षण	7.00	0.00	0.00	0.42	0.00	*	7.42
	8.5 वैद्यकीय शिक्षण व औषधी द्रव्ये	0.00	0.00	0.00	0.00	0.00	*	0.00
	8.6 आरोग्य सेवा	79.00	0.00	0.00	0.00	0.00	*	79.00
	8.7 ग्रामीण पाणी पुरवठा व स्वच्छता	119.74	0.00	0.00	31.94	0.00	*	151.68
	8.8 गृहनिर्माण	0.00	0.00	0.00	0.00	0.00	*	0.00
	8.9 नगर विकास	78.19	0.00	0.00	100.00	0.00	*	178.19
	8.10 माहिती व प्रसिध्दी	0.00	0.00	0.00	1.00	0.00	*	1.00
	8.11 मागासवर्गीयांचे कल्याण	85.28	0.00	0.00	1133.35	0.00	*	1218.63
	8.12 कामगार व कामगार कल्याण	249.09	0.00	104.87	3.39	0.00	*	357.35
	8.13 समाज कल्याण	3.51	0.00	0.00	0.16	0.00	*	3.67
	8.14 स्थानिक विकास कार्यक्रम	0.00	0.00	0.00	0.00	0.00	*	0.00
	8.15 पोषण	0.00	0.00	0.00	0.00	0.00	*	0.00
	एकूण (आठ)	855.73	0.00	104.87	1411.26	0.00	*	2371.86
	एकूण (एक ते आठ)	3660.24	0.00	129.69	1921.09	0.00	*	5711.02

आधार :- जिल्हा नियोजन अधिकारी,परभणी

* उपलब्ध नाही

तक्ता क्रमांक - 12.2

रोजगार हमी योजना

संदर्भ वर्ष : 2008-09

जिल्हा - परभणी

अ. क्र.	बाब	कामाचा प्रकार					
		सिंचन	सार्वजनिक कामे (रस्ते)	कृषि	वनीकरण	इतर	एकूण
(1)	(2)	(3)	(4)	(5)	(6)	(7)	(8)
1	नियोजित कामांची संख्या	0	0	0	0	0	0
2	मंजूर केलेल्या कामांची संख्या	0	0	0	0	0	0
3	सुरु केलेल्या कामांची संख्या	0	0	0	0	0	0
4	पूर्ण केलेल्या कामांची संख्या	0	0	0	0	0	0
5	मध्येच बंद केलेल्या कामांची संख्या	0	0	0	0	0	0
6	कामांसाठी केलेली तरतूद (रु.लाखात)	0	0	0	0	0	0
7	कामांवर झालेला एकूण खर्च (रु.लाखात)	268.40	0.07	185.35	6.25	413.64	872.72
8	रोजगार निर्मिती (मनुष्य दिवस लाखात)	4.844	0	1.64	0.16	0	6.639

आधार - जिल्हाधिकारी कार्यालय, रोजगार हमी योजना, परभणी

टीप - दि.01/04/2008 पासून म.ग्रा.रोहयो.सुरु झाल्याने रोहयो बंद झाली आहे.

तक्ता क्रमांक - 12.3

रोजगार हमी योजनेखाली घेतलेली कामे, त्यावरील रोजगार व खर्च

जिल्हा -परभणी

संदर्भ: 2008-09

अ. क्र.	महिना	खर्च (रुपये लाखात)		मनुष्य दिवस (लाखात)	महाराष्ट्र रोजगार हमी योजनेखालील कामांची संख्या
		प्रत्यक्ष (महिण्यातील)	संचित आर्थिक वर्षाच्या आरंभापासून)		
(1)	(2)	(3)	4	(5)	(6)
1	एप्रिल 2008	0.00	0.00	0.00	0
2	मे 2008	362.53	362.53	3.63	67
3	जून 2008	137.47	500.00	1.38	67
4	जुलै 2008	0.00	500.00	0.00	0
5	ऑगस्ट 2008	0.00	500.00	0.00	0
6	सप्टेंबर 2008	160.45	660.45	1.61	67
7	ऑक्टोबर 2008	0.00	660.45	0.00	0
8	नोव्हेंबर 2008	0.00	660.45	0.00	0
9	डिसेंबर 2008	17.77	678.22	1.77	*
10	जानेवारी 2009	0.00	678.22	0.00	0
11	फेब्रुवारी 2009	0.00	678.22	0.00	0
12	मार्च 2009	194.49	872.72	0.00	*

आधार - जिल्हाधिकारी कार्यालय, (रो.ह.यो.शाखा), परभणी

* पुर्वीची थकीत कामे./ टीप - 01/04/2008 रोहयो बंद झालेली आहे.

तक्ता क्रमांक - 12.4

पिण्याच्या पाण्याच्या सोयी व टंचाई संबंधी केलेल्या उपाययोजना

जिल्हा -परभणी

संदर्भ : 2008-09

अ. क्र	बाबी	तालुका									जिल्हा एकूण
		सेलू	जिंतूर	परभणी	मानवत	पाथरी	सोमपेट	गंगाखेड	पालम	पुर्णा	
1	2	3	4	5	6	7	8	9		10	11
1	वस्ती असलेल्या गावांची एकूणसंख्या	82	135	117	49	49	42	84	67	79	704
2	गावातील वाडया/वस्त्यांची संख्या	9	30	11	6	7	14	21	18	12	128
3	बारा महिने पुरेसे पाणी उपलब्ध असलेल्या										
	3.1 गावांची संख्या	32	60	82	29	44	27	34	16	24	348
	3.2 त्याखालील वाडया / वस्त्यांची संख्या	1	10	3	0	0	9	0	0	6	29
4	पिण्याच्या पाण्याची टंचाई असलेली गावे व वाडया/वस्त्या संदर्भ वर्षातील										
	अ) एकूण टंचाईग्रस्त गावे (संख्या)	50	75	35	20	5	15	50	51	24	325
	ब) एकूण वाडया/वस्त्या (संख्या)	10	20	8	6	7	5	21	13	6	96
	बृहत आराखडयानुसार										
	अ) एकूण टंचाईग्रस्त गावे (संख्या)	50	75	35	20	5	15	50	51	24	325
	ब) एकूण टंचाईग्रस्त वाडया/वस्त्या (संख्या)	10	20	8	7	8	5	28	25	6	117
5	केलेली उपाययोजना										
	अ) टँकरने पुरवठा होणा-या										
	गावांची संख्या	4	11	2	3	0	0	4	4	0	28
	गावांतील वाडया/वस्त्यांची संख्या	0	4	0	0	0	0	9	8	0	21
	टँकरची संख्या	4	9	2	3	0	0	5	6	0	29
	ब) बैलगाडीने पुरवठा होणा-या										
	गावांची संख्या	0	0	0	0	0	0	0	0	0	0
	गावांतील वाडया/वस्त्यांची संख्या	0	0	0	0	0	0	0	0	0	0
	बैलगाडयांची संख्या	0	0	0	0	0	0	0	0	0	0
	क) इतर साधनांनी पुरवठा होणा-या										
	गावांची संख्या	37	59	36	15	8	19	67	56	31	328
	गावांतील वाडया/वस्त्यांची संख्या	5	13	2	0	9	0	3	0	0	32
	साधने संख्या	42	72	38	15	17	19	70	56	31	360

आधार :- कार्यकारी अभियंता, ग्रामीण पाणी पुरवठा विभाग, जिल्हा परिषद,परभणी

तक्ता क्रमांक 12.5
रासायनिक खतांचे वाटप

जिल्हा - परभणी

संदर्भ : 2008-09

अ. क्र.	तालुका	रासायनिक खतांचे वाटप (मे.टन)		
		नियंत्रित संस्थांकडून	खाजगी संस्थांकडून	एकूण
1	2	3	4	5
1	सेलू	0	16346	16346
2	जिंतूर	0	16753	16753
3	परभणी	0	23876	23876
4	मानवत	0	8770	8770
5	पाथरी	0	10599	10599
6	सोनपेठ	0	8989	8989
7	गंगाखेड	0	8623	8623
8	पालम	0	8752	8752
9	पुर्णा	0	11123	11123
जिल्हा एकूण		0	113831	113831

आधार - कृषि विकास अधिकारी, जिल्हा परिषद, परभणी

तक्ता क्रमांक - 12.6
साखर कारखाने

जिल्हा:- परभणी

संदर्भ वर्ष : 2008-09

अ. क्र.	तालुका	साखर कारखान्याचे नाव	सहकारी/खाजगी	कामगार(संख्या)		गळीत क्षमता मे.टन	प्रत्यक्ष गाळप मे.टन	साखरेचे उत्पादन मे.टन	इतर उत्पादने			
				नियमित	हंगामी				इथेनॉल मे. टन	पेपर मे. टन	मद्यार्क हजार लि.	वीज मे. वॉट
1	2	3	4	5	6	7	8	9	10	11	12	13
1	परभणी	नृसिंह सहकारी साखर कारखाना, लोहगाव	सहकारी	बंद	बंद	2500	बंद	0	0	0	0	0
2	पाथरी	गोदावरी दुधना सहकारी साखर कारखाना देवनांदरा	सहकारी	बंद	बंद	2500	बंद	0	0	0	0	0
3	पाथरी	योगेश्वरी शुगर इ.लि., लिंबा	खाजगी	100	65	1000	74684	7930	0	0	0	0

आधार - साखर आयुक्तालय, नांदेड

तक्त क्रं. 12.7

वीस कलमी कार्यक्रमाची भौतिक प्रगती.

जिल्हा परभणी

संदर्भ: 2008-09

अ.क्र.	बाब	परिमाण	उदिष्ट	साध्य
1	2	3	4	5
1	अ) स्वर्णजयंती ग्राम स्वरोजगार योजना	बचतगटांची संख्या	1111	1581
	ब) जवाहर ग्राम समृद्धी योजना (संपुर्ण ग्रामीण योजना)	लाख मनुष्य दिवस	0.00	0.00
	क) लघुउद्योग स्थापन करणे	उद्योग संख्या	500	502
2	अ) अतिरिक्त जमिनीचे वाटप	हेक्टर	0	0
	ब) लाभधारक	संख्या-अनु.जाती	0	0
		अनु.जमाती	0	0
इतर		0	0	
3	वेठबिगरांचे पुनर्वसन	खेडी संख्या	0	0
4	पिण्यासाठी स्वच्छ पाणी	खेडी संख्या	0	0
5	अ) प्राथमिक आरोग्य केंद्र	केंद्र संख्या	0	0
	ब) उपकेंद्र	उपकेंद्र संख्या	0	0
6	अ) कुटुंब नियोजन शस्त्रक्रिया	संख्या	11706	8822
	ब) सममूल्य शस्त्रक्रिया	संख्या	0	0
7	अ) एकात्मिक बालविकास सेवा गट	संख्या	0	0
	ब) अंगणवाडी	संख्या	0	0
8	अ) अनु.जातीच्या कुटुंबांना सहाय्य	संख्या	773	691
	ब) अनु.जमातीच्या कुटुंबांना सहाय्य	संख्या	179	60
9	अ) घरांसाठी जागा (इंदिरा आवास योजना)	संख्या	1897	1325
	ब) घरबांधणीसाठी अर्थसहाय्य (इंदिरा आवास योजना)	संख्या	0	0
	क) आर्थिकदृष्ट्या दुर्बल घटकांसाठी घरे	संख्या	0	0
	ड) कमी उत्पन्न गटासाठी घरे	संख्या	0	0
10	गलिच्छ वस्ती सुधारणा	लोकसंख्या	0	0
11	झाडे लावणे	रोपे संख्या लाखात	8.12	8.12
12	रास्त भावाची दुकाने उघडणे	संख्या	0	0
13	अ) खेड्यांचे विद्युतीकरण	संख्या	0	0
	ब)पंप संचांसाठी विद्युतीकरण	संख्या	2805	2805
	क) सुधारित चुली	संख्या	0	0
	ड) बायोगॅस	संख्या	150	150

आधार :- जिल्हा नियोजन अधिकारी, परभणी

तक्ता क्रमांक - 12.8

स्थानिक विकास कार्यक्रम (लोकसभा मतदार संघ)

जिल्हा - परभणी

संदर्भ : 2008-09

अ. क्र.	लोकसभा मतदार संघाचे नांव	मतदार संघाला मंजूर तरतूद (रुपये लाखात)	मंजूर कामांची संख्या			मंजूर कामांची अंदाजित किंमत (रु. लाखात)	संदर्भ वर्षात झालेला एकूण खर्च (रु.लाखात)
			जुनी अपूर्ण कामे	संदर्भ वर्षातील नवीन कामे	एकूण		
1	2	3	4	5	6	7	8
1	परभणी	200.00	5	46	51	212.95	117.78
एकूण		200.00	5	46	51	212.95	117.78

तक्ता क्रमांक - 12.9

स्थानिक विकास कार्यक्रम (विधानसभा मतदार संघ)

जिल्हा - परभणी

संदर्भ : 2008-09

अ. क्र.	विधानसभा मतदार संघाचे नांव	मतदार संघाला मंजूर तरतूद (रुपये लाखात)	मंजूर कामांची संख्या			मंजूर कामांची अंदाजित किंमत (रुपये लाखात)	संदर्भ वर्षात झालेला एकूण खर्च (रुपये लाखात)
			जुनी अपूर्ण कामे	संदर्भ वर्षातील नवीन कामे	एकूण		
1	2	3	4	5	6	7	8
1	परभणी	100.00	17	34	51	94.22	100.00
2	गंगाखेड	100.00	26	30	56	94.96	100.00
3	पाथरी	100.00	11	25	36	116.72	100.00
4	जितूर	100.00	27	29	56	96.82	100.00
5	सिंगणापूर	100.00	12	33	45	103.85	100.00
एकूण		500.00	93	151	244	506.57	500.00

आधार :- जिल्हा नियोजन अधिकारी, परभणी

तक्ता क्रमांक - 12.10

स्थानिक विकास कार्यक्रम (राज्यसभा सदस्य)

जिल्हा - परभणी

संदर्भ : 2008-09

अ. क्र.	राज्यसभा सदस्य नाव	जिल्ह्याकरिता उपलब्ध करून दिलेली तरतूद (रुपये लाखात)	मंजूर कामांची संख्या			मंजूर कामांची अंदाजित किंमत (रुपये लाखात)	संदर्भ वर्षात झालेला एकूण खर्च (रुपये लाखात)
			जुनी अपूर्ण कामे	संदर्भ वर्षातील नवीन कामे	एकूण		
1	2	3	4	5	6	7	8
1	श्री. तारीक अन्वर	28.83	0	4	4	28.83	18.32
2	श्री.शाम बेनेगल	12.50	0	1	1	12.50	12.50
3	श्री.मनोहर जोशी	10.00	0	2	2	10.00	0.00
4	श्री.संजय राउत	10.00	0	1	1	10.00	0.00
5	श्री. डॉ.जनार्दन वाघमारे	10.00	0	1	1	10.00	0.00
एकूण		71.33	0	9	9	71.33	30.82

तक्ता क्रमांक - 12.11

स्थानिक विकास कार्यक्रम (विधानपरिषद सदस्य)

जिल्हा - परभणी

संदर्भ : 2008-09

अ. क्र.	विधानपरिषद सदस्यांचे नाव	जिल्ह्याकरिता उपलब्ध करून दिलेली तरतूद (लाखात)	मंजूर कामांची संख्या			मंजूर कामांची अंदाजित किंमत (रुपये लाखात)	संदर्भ वर्षात झालेला एकूण खर्च (रुपये लाखात)
			जुनी अपूर्ण कामे	संदर्भ वर्षातील नवीन कामे	एकूण		
1	2	3	4	5	6	7	8
1	श्री.सुरेश देशमुख	100.00	14	23	37	83.91	90.55
2	श्रीमती फौजीया खान	100.00	0	45	45	142.11	100.00
3	श्री.श्रीकांत जोशी	2.00	0	1	1	2.00	2.00
4	श्री.प्रितमकुमार शेगावकर	9.99	0	1	1	9.99	9.99
5	श्री.दिवाकर रावते	7.99	0	2	2	7.99	7.99
6	श्री.प्रकाशअण्णा शेंडगे	3.00	0	2	2	3.00	3.00
7	श्री.विक्रम काळे	9.92	0	1	1	9.92	9.92
8	श्री.सतीश चव्हाण	7.26	0	1	1	7.26	7.26
9	श्री.प्रतापसिंह मोहिते पाटील	9.00	0	1	1	9.00	9.00
10	श्री.जितेंद्र आव्हाड	1.00	0	1	1	1.00	1.00
11	श्री.पाशा पटेल	2.00	0	1	1	2.00	2.00
एकूण		252.16	14	79	89	278.18	242.71

आधार :- जिल्हा नियोजन अधिकारी, परभणी

तक्ता क्रमांक - 13.1
पोलिस अधिकारी/ कर्मचारी यांची संख्या

जिल्हा - परभणी

संदर्भ वर्ष: 2008-09

अ. क्र.	पदनाम	संख्या	
		एकूण संख्या	पैकी महिलांची संख्या
1	2	3	4
1	पोलिस अधिकारी/ कर्मचा-यांची संख्या		
	1.1 पोलिस उपमहानिरीक्षक	0	0
	1.2 पोलिस आयुक्त	0	0
	1.3 पोलिस उप आयुक्त	0	0
	1.4 पोलिस सहायक आयुक्त	0	0
	1.5 पोलिस अधीक्षक	1	0
	1.6 अपर पोलिस अधीक्षक	1	0
	1.7 पोलिस उप अधीक्षक	7	0
	1.8 पोलिस निरीक्षक	18	0
	1.9 पोलिस उप निरीक्षक	84	1
	1.10 सहा. पोलिस उप निरीक्षक	154	4
	1.11 पोलिस जमादार/ हवालदार	325	11
	1.12 पोलिस शिपाई / पोलिस नाईक	1008	99
	एकूण पोलिस अधिकारी/ कर्मचारी संख्या	1598	115
2	पोलिस ठाणे	17	
3	आउट पोस्ट	10	
4	पोलिस चौकी	0	
5	लॉकअप्स	16	
6	पोलिस ठाणे, आउट पोस्ट व सब पोस्ट आदींची सोय असलेली गावे व शहरे	27	
7	पोलिस दलांचा एकूण खर्च (रू.लाखात)	2704.36	

आधार - जिल्हा पोलिस अधिक्षक, परभणी.

तक्ता क्रं.13.2

दिवाणी व फौजदारी न्यायालयांत निकालात काढलेली प्रकरणे

जिल्हा- परभणी

संदर्भ वर्ष: 2008-09

अ. क्र.	न्यायालये	एकूण प्रकरणे	मूळ		अपील	
			नियमित	संकीर्ण	नियमित	संकीर्ण
1	2	3	4	5	6	7
1	दिवाणी न्यायालय	6545	2458	1028	457	2602
2	फौजदारी न्यायालय	12467	10030	2207	43	187
3	लोक न्यायालय	683	613	60	8	2
4	कामगार न्यायालय	0	0	0	0	0
5	औद्योगिक न्यायालय	0	0	0	0	0
6	कौटुंबिक न्यायालय	0	0	0	0	0
7	जिल्हा दंडाधिकारी तथा कार्यकारी दंडाधिकारी	0	0	0	0	0

आधार -1) जिल्हा व सत्र न्यायाधीश , परभणी

2) जिल्हा दंडाधिकारी व कार्यकारी दंडाधिकारी ,परभणी

तक्ता क्रमांक - 14.1

चित्रपट गृहे, व्ही.डी.ओ. केंद्र आणि केबलधारक यांची आकडेवारी

जिल्हा-परभणी

संदर्भ वर्ष: 31.3.2009

अ.क्र.	तालुका	कायम स्वरुपी चित्रपटगृहे		फिरती चित्रपटगृहे		व्हीडीओ केंद्रे		केबल धारक		वसूल केलेला करमणूक कर (रुपये हजारात)
		संख्या	प्रत्येक खेळा साठी असलेली आसन क्षमता	संख्या	प्रत्येक खेळा साठी असलेली आसन क्षमता	संख्या	प्रत्येक खेळा साठी असलेली आसन क्षमता	केबल चालक संख्या	केबल ग्राहक संख्या	
1	2	3	4	5	6	7	8	9	10	11
1	सेलू	3	2292	0	0	3	90	8	1755	59
2	जिंतूर	0	0	2	200	8	240	11	1950	77
3	परभणी	7	5830	0	0	12	275	37	6505	467
4	मानवत	3	1895	0	0	0	0	1	686	48
5	पाथरी	1	284	1	0	1	20	2	506	10
6	सोनपेठ	0	0	0	0	0	0	1	240	3
7	गंगाखेड	1	688	1	200	3	110	5	783	51
8	पालम	0	0	0	0	6	200	0	0	0
9	पुर्णा	1	485	0	0	4	80	7	2001	90
जिल्हा एकूण		16	11474	4	400	37	1015	72	14426	805

आधार- जिल्हाधिकारी कार्यालय, परभणी

तक्ता क्रमांक - 14.2

मुद्रणालये आणि त्यांनी प्रकाशित केलेली वर्तमानपत्रे व नियतकालिके

जिल्हा- परभणी

संदर्भ-31.3.2009

अ.क्र.	तालुका	मुद्रणालयांची संख्या	दैनिक वर्तमान पत्रे आणि नियतकालिके					
			दैनिक	साप्ताहिक	पाक्षिक	मासिक	त्रैमासिक	वार्षिक
1	2	3	4	5	6	7	8	9
1	सेलू	4	0	2	0	0	0	0
2	जिंतूर	5	0	0	0	0	0	0
3	परभणी	18	13	12	0	2	0	0
4	मानवत	2	0	1	0	0	0	0
5	पाथरी	4	0	0	0	0	0	0
6	सोनपेठ	2	0	0	0	0	0	0
7	गंगाखेड	5	1	1	2	0	0	0
8	पालम	1	0	0	0	0	0	0
9	पुर्णा	5	0	0	0	0	0	0
एकूण जिल्हा		46	14	16	2	2	0	0

आधार- जिल्हा माहिती अधिकारी, परभणी

तक्ता क्रमांक - 14.3
लोकसभा व विधानसभा निवडणूकीबाबतची आकडेवारी

जिल्हा- परभणी

(संख्या -000)

संदर्भ वर्ष 2004

अ. क्र.	मतदारसंघाचे नाव	एकूण मतदारांची संख्या (हजारात)	मतदान केलेल्या मतदारांची (संख्या हजारात)			मतदानाची टक्केवारी	पक्षनिहाय मिळालेली मते (संख्या हजारात)	
			पुरुष	स्त्रिया	एकूण		काँग्रेस आय	बहुजन समाज पार्टी
1	2	3	4	5	6	7	8	9
लोकसभा निवडणूक 2004								
1	परभणी	1243	415	341	756	60.82	308	17
लोकसभा एकूण		1243	415	341	756	60.82	308	17
								(पूढे चालू...)
अ. क्र.	मतदारसंघाचे नाव	पक्षनिहाय मिळालेली मते (संख्या हजारात)						
		भा.रि.पा.	आय.एन.सी. राष्ट्रवादी काँग्रेस	भा.रि.प बहुजन महासंघ	भा.ज.प.	शिवसेना	अपक्ष	इतर पक्ष
1	2	10	11	12	13	14	15	16
लोकसभा निवडणूक 2004								
1	परभणी	0	0	12	370	0	44	5
लोकसभा एकूण		0	0	12	370	0	44	5

तक्ता क्रमांक - 14.3
लोकसभा व विधानसभा निवडणूकीबाबतची आकडेवारी

जिल्हा- परभणी		(संख्या -000)				संदर्भ वर्ष 2004		
अ. क्र.	मतदारसंघाचे नाव	एकूण मतदारांची संख्या (हजारात)	मतदान केलेल्या मतदारांची (संख्या हजारात)			मतदानाची टक्केवारी	पक्षनिहाय मिळालेली मते (संख्या हजारात)	
			पुरुष	स्त्रिया	एकूण		काँग्रेस आय	बहुजन समाज पार्टी
1	2	3	4	5	6	7	8	9
विधानसभा निवडणूक : 2004								
1	गंगाखेड	222	87	75	162	72.97	0	9
2	पाथरी	265	90	78	168	63.40	70	3
3	सिंगणापूर	204	79	69	148	72.55	0	6
4	जिंतूर	212	86	80	166	78.30	0	3
5	परभणी	201	72	64	136	67.66	28	12
विधानसभा एकूण		1104	414	366	780	70.65	98	33
								(पूढे चालू...)
अ. क्र.	मतदारसंघाचे नाव	पक्षनिहाय मिळालेली मते (संख्या हजारात)						
		भा.रि.पा.	आय.एन.सी. राष्ट्रवादी काँग्रेस	भा.रि.प बहुजन महासंघ	भा.ज.प.	शिवसेना	अपक्ष	इतर पक्ष
1	2	10	11	12	13	14	15	16
विधानसभा निवडणूक : 2004								
1	गंगाखेड	7	74	0	70	0	8	0
2	पाथरी	0	0	0	0	87	7	1
3	सिंगणापूर	2	57	2	0	49	34	0
4	जिंतूर	2	77	0	0	35	47	1
5	परभणी	2	0	4	41	0	43	6
विधानसभा एकूण		13	208	6	111	171	139	8

आधार - जिल्हा निवडणूक अधिकारी, जिल्हाधिकारी कार्यालय, परभणी.

99

जिल्हा सामाजिक व आर्थिक समालोचन

मार्च-2009

जिल्हा : परभणी

भाग III

आदिवासी सामाजिक व आर्थिक सांख्यिकी तक्ते

जिल्हा सांख्यिकी कार्यालय,
अर्थ व सांख्यिकी संचालनालय,
महाराष्ट्र शासन,
परभणी.

तक्ता क्रमांक 1

आदिवासी उपयोजना क्षेत्रातील गावे व लोकसंख्या

जिल्हा:-परभणी

(क्षेत्रफळ चौ.कि.मी.)

(लोकसंख्या हजारात)

अ. क्र.	तालुका	संपूर्ण तालुका				आदिवासी उपयोजना मुख्य क्षेत्र				अतिरिक्त आदिवासी उपयोजना क्षेत्र				माडा पॉकेट क्षेत्र				मिनी माडा पॉकेट क्षेत्र			
		गावे	क्षेत्रफळ	एकूण लोकसंख्या	आदिवासी लोकसंख्या	गावे	क्षेत्रफळ	एकूण लोकसंख्या	आदिवासी लोकसंख्या	गावे	क्षेत्रफळ	एकूण लोकसंख्या	आदिवासी लोकसंख्या (स्तंभ 13 पैकी)	गावे	क्षेत्रफळ	एकूण लोकसंख्या	आदिवासी लोकसंख्या	गावे	क्षेत्रफळ	एकूण लोकसंख्या	आदिवासी लोकसंख्या
1	2	3	4	5	6	7	8	9	10	11	12	13	14	15	16	17	18	19	20	21	22
1	परभणी	लागू नाही.																			
2	गंगालोड																				
3	खिचुर																				
4	पाथरी																				
5	सेलु																				
6	मानवत																				
7	पालम																				
8	सोनपेठ																				
9	पुर्णा																				

पुढे चालू

अ. क्र.	तालुका	एकूण आदिवासी उपयोजना क्षेत्र				आदिवासी उपयोजना क्षेत्राचे क्षेत्रफळ, एकूण लोकसंख्या व आदिवासी लोकसंख्या यांची तालुक्याच्या एकूण क्षेत्रफळाशी, एकूण लोकसंख्येशी व आदि-वासी लोकसंख्येशी टक्केवारी.			आदिवासी उपयोजना क्षेत्रातील प्रमुख आदिवासी जमात	1 ऑक्टोबर 2006 ची प्रक्षेपित लोकसंख्या	आदिवासी उपयोजना क्षेत्रातील गांवापैकी								
		गावे (स्तंभ 7+11+15+19)	क्षेत्रफळ (स्तंभ 8+12+16+20)	एकूण लोकसंख्या (9+13+17+21)	आदिवासी लोकसंख्या (स्तंभ 25 पैकी) (स्तंभ 10+14+18+22)	क्षेत्रफळ स्तंभ 24 ची स्तंभ 4 शी %	एकूण लोकसंख्या स्तंभ 25 ची स्तंभ 5 शी %	आदिवासी लोकसंख्या स्तंभ 26 ची स्तंभ 6 शी %			अवर्षण प्रवण क्षेत्रापैकी			डोंगरी विभाग विकास कार्यक्रमांतर्गत		पश्चिम घाट विकास कार्यक्रमांतर्गत			
1	2	23	24	25	26	27	28	29	30	31	गावे	क्षेत्रफळ	लोकसंख्या	गावे	क्षेत्रफळ	लोकसंख्या	गावे	क्षेत्रफळ	लोकसंख्या
लागू नाही.																			

आधार : आदिवासी विकास व नियोजन विभाग शासन निर्णय. 2. जनगणना 2001

तक्ता क्रमांक 2

आदिवासी उपयोजना क्षेत्रातील शहरांचे क्षेत्र व लोकसंख्या

जिल्हा:-परभणी

(क्षेत्रफळ चौ.कि.मी.)

(लोकसंख्या हजारात)

अ.क्र.	तालुका	शहराचे नाव	क्षेत्रफळ	एकूण लोकसंख्या	त्यापैकी आदिवासी लोकसंख्या
1	2	3	4	5	6
1	परभणी	}			लागू नाही.
2	गंगारुड				
3	जितुर				
4	पाथरी				
5	सेलु				
6	मानवत				
7	पालम				
8	सोनपेठ				
9	पुर्णा				

आधार: 1. आदिवासी विकास व नियोजन विभागाचे शासन निर्णय (2) सन 2001 ची जनगणना

तक्ता क्र.3

आदिवासी उपयोजना क्षेत्रातील व क्षेत्राबाहेरील आदिवासी लोकसंख्या (एकत्रित माहिती)

जिल्हा:-परभणी

अ.क्र.	तालुका	एकूण आदिवासी लोकसंख्या	आदिवासी उपयोजना क्षेत्रातील आदिवासी लोकसंख्या		आदिवासी उपयोजना क्षेत्राबाहेरील आदिवासी लोकसंख्या	
			लोकसंख्या	एकूण आदिवासी लोकसंख्येशी टक्केवारी (स्तंभ 4 र 3)	लोकसंख्या (स्तंभ 3 - 4)	एकूण आदिवासी लोकसंख्येशी टक्केवारी (स्तंभ 6 र 3)
1	2	3	4	5	6	7
1	परभणी	6738			6738	100
2	गंगारुड	4987			4987	100
3	जितुर	12088			12088	100
4	पाथरी	1889			1889	100
5	सेलु	1547			1547	100
6	मानवत	1097			1097	100
7	पालम	3178			3178	100
8	सोनपेठ	747			747	100
9	पुर्णा	2939			2939	100
एकूण लोकसंख्या		35210	0	0	35210	

आधार : 1. आदिवासी विकास व नियोजन विभागाचे शासन निर्णय

आधार :2: जनगणना 2001

तक्ता क्र. 4

आदिवासी उपयोजना क्षेत्रातील व तालुक्यातील लोकसंख्येचे स्त्री-पुरुष निहाय वर्गीकरण व साक्षरतेचे प्रमाण

जिल्हा:-परभणी

अ. क्र.	तालुका	आदिवासी उपयोजना क्षेत्राची एकूण लोकसंख्या (तक्ता 1 स्तंभ 25 प्रमाणे)			आदिवासी उपयोजना क्षेत्राची एकूण लोकसंख्या (तक्ता 1 स्तंभ 26 प्रमाणे)			आदिवासी उपयोजना क्षेत्रातील आदिवासी लोकसंख्येची टक्केवारी			आदिवासी उपयोजना क्षेत्रातील [स्त्री पुरुष प्रमाण दरहजार पुरुषांमार्गे स्त्रियांचे प्रमाण] (स्तंभ 6 चे स्तंभ 7 शी)	आदिवासी लोकसंख्येचे साक्षरतेचे प्रमाण			तालुक्याचे स्त्री पुरुष प्रमाण	तालुक्याचे साक्षरतेचे प्रमाण		
		पुरुष	स्त्रिया	एकूण	पुरुष	स्त्रिया	एकूण	पुरुष (स्तंभ 6/3)	स्त्रिया (स्तंभ 7/4)	एकूण (स्तंभ 8/5)		पुरुष	स्त्रिया	एकूण		पुरुष	स्त्रिया	एकूण
1	2	3	4	5	6	7	8	9	10	11	12	13	14	15	16	17	18	19
1	परभणी	लागू नाही.																
2	गंगारोड																	
3	जितुर																	
4	पाथरी																	
5	सेलु																	
6	मानवत																	
7	पालम																	
8	सोनपेट																	
9	पुर्णा																	

तक्ता क्र. 5 भाग 1 आदिवासी उपयोजना क्षेत्र

आदिवासी उपयोजना क्षेत्रातील व तालुक्यातील 0 ते 6 वयोगटातील मुलांची संख्या

जिल्हा:-परभणी

अ. क्र.	तालुका	भाग 1 आदिवासी उपयोजना क्षेत्र									
		एकूण लोकसंख्या			स्तंभ 0 ते 6 वयोगटातील मुलांची संख्या (स्तंभ 3 ते 5 पैकी)			स्तंभ 0 ते 6 वयोगटातील मुलांची एकूण लोकसंख्येची टक्केवारी			0 ते 6 वयोगटातील दर हजारी स्त्री-पुरुष प्रमाण (स्तंभ 7 चे 6 शी)
		पुरुष	स्त्रिया	एकूण	मुले	मुली	एकूण	मुले (6/3)	मुली (7/4)	एकूण (8/5)	
1	2	3	4	5	6	7	8	9	10	11	12
1	परभणी	लागू नाही.									
2	गंगारोड										
3	जितुर										
4	पाथरी										
5	सेलु										
6	मानवत										
7	पालम										
8	सोनपेट										
9	पुर्णा										

तक्ता क्र. 5 भाग 2 तालुका

आदिवासी उपयोजना क्षेत्रातील व तालुक्यातील 0 ते 6 वयोगटातील मुलांची संख्या

जिल्हा:-परभणी

अ. क्र.	तालुका	भाग 2 तालुका									
		एकूण लोकसंख्या			स्तंभ 0 ते 6 वयोगटातील मुलांची संख्या (स्तंभ 3 ते 5 पैकी)			स्तंभ 0 ते 6 वयोगटातील मुलांची एकूण लोकसंख्येशी टक्केवारी			0 ते 6 वयोगटातील दर हजारी स्त्री-पुरुष प्रमाण (स्तंभ 7 चे 6 शी)
		पुरुष	स्त्रिया	एकूण	मुले	मुली	एकूण	मुले (6/3)	मुली (7/4)	एकूण (8/5)	
1	2	3	4	5	6	7	8	9	10	11	12
1	परभणी	लागू नाही.									
2	गंगारुड										
3	जितुर										
4	पाथरी										
5	सेलु										
6	मानवत										
7	पालम										
8	सोनपेठ										
9	पुर्णा										

तक्ता क्र. 6

आदिवासी उपयोजना क्षेत्रातील गावांचे लोकसंख्येनुसार वर्गीकरण

जिल्हा:-परभणी

अ. क्र.	तालुका	लोकसंख्येनुसार गावांची संख्या							
		200 पेक्षा कमी	200 ते 499	500 ते 999	1000 ते 1999	2000 ते 4999	5000 ते 9999	10000 व त्यापेक्षा जास्त	एकूण गावे
1	2	3	4	5	6	7	8	9	10
1	परभणी	लागू नाही.							
2	गंगारुड								
3	जितुर								
4	पाथरी								
5	सेलु								
6	मानवत								
7	पालम								
8	सोनपेठ								
9	पुर्णा								

तक्ता क. 7

आदिवासी उपयोजना क्षेत्रातील पशुधन (1997 च्या पशुगणनेनुसार) व पशुवैद्यकिय सेवा

जिल्हा:-परभणी

अ. क्र.	तालुका	1997 च्या पशुगणनेनुसार पशुधन (संख्या)									उपलब्ध पशुवैद्यकिय सेवा		
		गाय	बैल	म्हैस	रेडे	मेंढया	बक-या	इतर पशुधन	एकूण पशुधन	कोंबडया	पशुवैद्यकिय सर्व चिकित्सालय (संख्या)	पशुवैद्यकिय दवाखाने (संख्या)	पशुउपचार केंद्रे (संख्या)
1	2	3	4	5	6	7	8	9	10	11	12	13	14
1	परभणी	लागू नाही.											
2	गंगारुड												
3	जितुर												
4	पाथरी												
5	सेलु												
6	मानवत												
7	पालम												
8	सोनपेठ												
9	पुर्णा												

आधार : जिल्हा पशुसंवर्धन उपसंचालक आणि पशुसंवर्धन अधिकारी, जिल्हा परिषद

तक्ता क. 8

आदिवासी उपयोजना क्षेत्रातील व तालुक्यातील वनव्याप्त क्षेत्र आणि जमिनीचा वापर

जिल्हा:-परभणी

क्षेत्र - हेक्टीमध्ये

अ. क्र.	तालुका	एकूण भौगोलिक क्षेत्र	वनव्याप्त क्षेत्र				आदिवासी उपयोजना क्षेत्रातील जमिनीचा वापर					तालुक्यातील जमिनीचा वापर				
			राखीव	संरक्षित	अवर्गीकृत	एकूण क्षेत्र	एकूण भौगोलिक क्षेत्र	लागवडी खालील क्षेत्र	निव्वळ लागवडी खालील क्षेत्र	ओलिता खालील निव्वळ क्षेत्र	ओलिताखालील निव्वळ क्षेत्राची लागवडीखालील निव्वळ क्षेत्राशी टक्केवारी (स्तंभ 11/10)	एकूण भौगोलिक क्षेत्र	लागवडी खालील क्षेत्र	निव्वळ लागवडी खालील क्षेत्र	ओलिता खालील निव्वळ क्षेत्र	ओलिताखालील निव्वळ क्षेत्राची लागवडीखालील निव्वळ क्षेत्राशी टक्केवारी (स्तंभ 16/15)
1	2	3	4	5	6	7	8	9	10	11	12	13	14	15	16	17
1	परभणी	लागू नाही.														
2	गंगारुड															
3	जितुर															
4	पाथरी															
5	सेलु															
6	मानवत															
7	पालम															
8	सोनपेठ															
9	पुर्णा															

आधार : 1. तहसिलदार, 2. वनसंरक्षक, 3. उप वनसंरक्षक

तक्ता क्र.9

आदिवासी उपयोजना क्षेत्रातील मुख्य व गौण वन उत्पादने

जिल्हा:-परभणी

अ. क्र.	वन उत्पादनाचे नाव	परिमाण	जिल्हा जालना
1	इमारतीचे लाकूड	घन मिटर	लागू नाही.
2	जळावू लाकूड	घन मिटर	
3	इमारतीचे वासे	संख्या	
4	गौण वन उत्पादन		
	1. बांबू	संख्या	
	2. गवत	मे. टन	
	3. विडी पाने (तेंदूपत्ता)	स्टॅ. बॅग	
	4. डिक	क्विंटल	
	5. हिरडा	क्विंटल	
5	इतर		
	1. आपटा पाने	पेंडी	
	2. मोहाची फुले	क्विंटल	
	3. घायपात	मे. टन	
	4. शिकेकाई	क्विंटल	
	5. मध	किलो	
	6. चिचफळे	क्विंटल	
	7. बाभूळ फळे	क्विंटल	
	8. शिंदी पाने	घन मिटर	

आधार : वन संरक्षक 2. उप वनसंरक्षक

तक्ता क्र.10

आदिवासी उपयोजना क्षेत्रातील सिंचनाच्या व पाणी उपसण्याच्या सोयी

जिल्हा:-परभणी

अ. क्र.	तालुका	सिंचनाच्या सोयी (संख्या)									बसविलेले कृषि पंप	
		मोठे प्रकल्प	मध्यम प्रकल्प	लघू सिंचन प्रकल्प		पाझर तलाव	कौल्हापूर बंधारा	भुयारी/ साठवण	उपसा जलसिंचन	सिंचन विहिरी	डिझेल पंप	विद्युत पंप
				राज्य	स्थानिक							
1	2	3	4	5	6	7	8	9	10	11	12	13
1	परभणी	लागू नाही.										
2	गंगारुड											
3	जितुर											
4	पाथरी											
5	सेलु											
6	मानवत											
7	पालम											
8	सोनपेठ											
9	पुर्णा											

आधार : 1. गट विकास अधिकारी, पं.स., 2. कार्यकारी अभियंता, लघूपाटबंधारे विभाग, (राज्य स्तर व स्थानिक स्तर),

3. कार्यकारी अभियंता, लघूपाटबंधारे जि.प. (स्थानिक स्तर), 4. कार्यकारी अभियंता, म.रा.वि.मंडळ.

तक्ता क्रमांक 11

आदिवासी उपयोजना क्षेत्रातील व तालुक्यातील पिण्याच्या पाण्याची उपलब्धता

जिल्हा:-परभणी

अ. क्र.	तालुका	आदिवासी उपयोजना क्षेत्रातील गावे	बारमाही पिण्याचे पाणी उपलब्ध असलेल्या गावांची संख्या (गावांच्या हद्दीतील सर्व वाड्या/पाडे/टोले धरून)	स्तंभ 4 मधील बारमाही पिण्याच्या पाण्याची सोय असलेल्या गावांचे पिण्याच्या पाइयाच्या प्रमुख साधनानुसार वर्गीकरण							बारमाही पुरेसा पाणी पुरवठा नसलेली आदिवासी उपयोजना क्षेत्रातील गावे					बारमाही पुरेसा पाणी पुरवठा नसलेली तालुक्यातील गावे				
				नळ योजना संख्या	विधन विहीरींची संख्या		साध्या विहीरी संख्या	इतर साधने ओढा कालवा (संख्या)	एकूण (5 ते 9) ही संख्या	स्तंभ 4 एवढी असणे आवश्यक आहे.	मुळ गावे(संख्या)	गावठाण सोडून वाडे/पाडे/टोले संख्या	टंचाईग्रस्त गावे	टँकग्रस्त गावे	बैलगाडी	मुळ गावे (संख्या)	गावठाण सोडून वाडे/पाडे/टोले संख्या	टंचाई ग्रस्त गावे	टँकग्रस्त गावे	बैलगाडी
1	2	3	4	5	6	7	8	9	10	11	12	13	14	15	16	17	18	19	20	
1	परभणी	}																		
2	गंगारुड																			
3	जितुर																			
4	पाथरी																			
5	सेलु																			
6	मानवत																			
7	पालम																			
8	सोनपेठ																			
9	पुर्णा																			

लागू नाही.

आधार : 1. गट विकास अधिकारी, पं.स., 2. कार्यकारी अभियंता, ग्रामीण पाणी पुरवठा विभाग, जि.प.

तक्ता क्रमांक 12

आदिवासी उपयोजना क्षेत्रात उपलब्ध असलेल्या आरोग्य सेवा

जिल्हा:-परभणी

अ. क्र.	तालुका	आदिवासी उपयोजना क्षेत्रात उपलब्ध असलेल्या आरोग्य सेवा												
		ग्रामीण कूटीर उदयोग		प्राथमिक आरोग्य केंद्रे		उपकेंद्रे		प्राथमिक आरोग्य पथके	फिरती आरोग्य पथके	आयुर्वेदिक दवाखाने	पाडा स्वयं सेवक	भरारी पथके (रेस्क्यु कॅंप)	फिरती आश्रमशाळा	
		संख्या	प्रति ग्रामीण कूटीर रुग्णालय लोकसंख्या	केंद्रे	प्रति प्रा.आ. लोकसंख्या	केंद्रे	प्रति उप केंद्र लोकसंख्या							
1	2	3	4	5	6	7	8	9	10	11	12	13	14	
1	परभणी	}												
2	गंगारुड													
3	जितुर													
4	पाथरी													
5	सेलु													
6	मानवत													
7	पालम													
8	सोनपेठ													
9	पुर्णा													

लागू नाही.

आधार : 1. गट विकास अधिकारी, पं.स., 2. जिल्हा आरोग्य अधिकारी, आरोग्य विभाग, जि.प. 3. जिल्हा शल्यचिकित्सक

तक्ता क्रमांक 13

आदिवासी उपयोजना क्षेत्रातील शैक्षणिक सुविधा

जिल्हा:-परभणी

भाग-1 आश्रमशाळा व वसतिगृहाव्यतिरिक्त संस्था

(30 सप्टेंबर, 2009 रोजी)

अ. क्र.	तालुका	वस्तीशाळा				अंगणवाडया				प्राथमिक शाळा				इतर व्यवसाय प्रशिक्षण केंद्रे			
		संख्या	एकूण विद्यार्थी	आदिवासी विद्यार्थी	शिक्षक (भरलेली पदे)	संख्या	एकूण विद्यार्थी	आदिवासी विद्यार्थी	शिक्षक (भरलेली पदे)	संख्या	एकूण विद्यार्थी	आदिवासी विद्यार्थी	शिक्षक (भरलेली पदे)	संख्या	एकूण विद्यार्थी	आदिवासी विद्यार्थी	शिक्षक (भरलेली पदे)
1	2	3	4	5	6	7	8	9	10	11	12	13	14	15	16	17	18
1	परभणी	}	लागू नाही.														
2	गंगारुड																
3	जितुर																
4	पाथरी																
5	सेलु																
6	मानवत																
7	पालम																
8	सोनपेट																
9	पुर्णा																

आधार : 1. गट विकास अधिकारी, पं.स.,

तक्ता क्रमांक 13

आदिवासी उपयोजना क्षेत्रात उपलब्ध असलेल्या आरोग्य सेवा

जिल्हा:-परभणी

भाग-2 आश्रमशाळा व वसतिगृह सुविधा

अ. क्र.	तालुका	शासकिय आश्रमशाळा			अनुदानित आश्रमशाळा			शासकिय वसतिगृहे			अनुदानित वसतिगृहे				
		संख्या	आदिवासी विद्यार्थी	शिक्षक (भरलेली पदे)	संख्या	आदिवासी विद्यार्थी	शिक्षक (भरलेली पदे)	संख्या	आदिवासी विद्यार्थी	संख्या	आदिवासी विद्यार्थी				
1	2	19	20	21	22	23	24	25	26	27	28	29	30	31	32
1	परभणी	}	लागू नाही.												
2	गंगारुड														
3	जितुर														
4	पाथरी														
5	सेलु														
6	मानवत														
7	पालम														
8	सोनपेट														
9	पुर्णा														

आधार : 1. प्रकल्प अधिकारी, एकात्मिक आदिवासी विकास प्रकल्प

तक्ता क. 14

आदिवासी उपयोजना क्षेत्रात/तालुक्यात उपलब्ध असलेल्या विविध सुविधानूसार गावांची संख्या

जिल्हा:-परभणी

अ. क्र.	तालुका	आदिवासी उपयोजनेतील गावे	सुविधा उपलब्ध असलेल्या आदिवासी उपयोजना क्षेत्रातील गावांची संख्या									तालुक्यातील एकूण गावे	सुविधा उपलब्ध असलेल्या तालुक्यातील गावांची संख्या							
			बारमाही रस्ते	एस.टी.बस थांबा	रास्त भावाची दुकाने	डाकघर	राष्टीकृत/सहकारी बँका	दुधसंकलन केंद्रे	दुरध्वनी केंद्रे	दुरध्वनी जोडणीची संख्या	बारमाही रस्ते		एस.टी.बस थांबा	रास्त भावाची दुकाने	डाकघर	राष्टीकृत/सहकारी बँका	दुधसंकलन केंद्रे	दुरध्वनी केंद्रे	दुरध्वनी जोडणीची संख्या	
1	2	3	4	5	6	7	8	9	10	11	12	13	14	15	16	17	18	19	20	
1	परभणी	}	लागू नाही.																	
2	गंगारुड																			
3	जितुर																			
4	पाथरी																			
5	सेलु																			
6	मानवत																			
7	पालम																			
8	सोनपेठ																			
9	पुर्णा																			

आधार : 1. गटविकास अधिकारी, प.स. 2. तहसिलदार, 3. अधिक्षक डाकघर, 4. भारत संचार निगम लि., 5. सहाय्यक निबंधक (सह.सं.)

तक्ता क. 15

आदिवासी उपयोजना क्षेत्रातील सार्वजनिक सोयींनी अंतरानूसार उपलब्धता

जिल्हा:-परभणी

अ. क्र.	तालुका	आदिवासी उपयोजनेतील गावे	बारमाही रस्ता				एस.टी.बस थांबा				रास्त भावाची दुकाने				डाकघर			
			गावांत	3 कि.मी. पर्यंत	3 ते 5 कि.मी.	5 कि.मी. पेक्षा जास्त	गावांत	3 कि.मी. पर्यंत	3 ते 5 कि.मी.	5 कि.मी. पेक्षा जास्त	गावांत	3 कि.मी. पर्यंत	3 ते 5 कि.मी.	5 कि.मी. पेक्षा जास्त	गावांत	3 कि.मी. पर्यंत	3 ते 5 कि.मी.	5 कि.मी. पेक्षा जास्त
1	2	3	4	5	6	7	8	9	10	11	12	13	14	15	16	17	18	19
1	परभणी	}	लागू नाही.															
2	गंगारुड																	
3	जितुर																	
4	पाथरी																	
5	सेलु																	
6	मानवत																	
7	पालम																	
8	सोनपेठ																	
9	पुर्णा																	

आधार : 1. गटविकास अधिकारी, प.स. 2. तहसिलदार, 3. अधिक्षक डाकघर, 4. भारत संचार निगम लि., 5. सहाय्यक निबंधक (सह.सं.)

तक्ता क. 15

आदिवासी उपयोजना क्षेत्रातील सार्वजनिक सोयींनी अंतरानुसार उपलब्धता

जिल्हा:-परभणी

अ. क्र.	तालुका	आदिवासी उपयोजनेतील गावे	राष्ट्रीयकृत / सह. बँका				दुधसंकलन केंद्र				दुरध्वनी केंद्र			
			गावांत	3 कि.मी. पर्यंत	3 ते 5 कि.मी.	5 कि.मी. पेक्षा जास्त	गावांत	3 कि.मी. पर्यंत	3 ते 5 कि.मी.	5 कि.मी. पेक्षा जास्त	गावांत	3 कि.मी. पर्यंत	3 ते 5 कि.मी.	5 कि.मी. पेक्षा जास्त
1	2	3	20	21	22	23	24	25	26	27	28	29	30	31
1	परभणी	}	लागू नाही.											
2	गंगारुड													
3	जितुर													
4	पाथरी													
5	सेलु													
6	मानवत													
7	पालम													
8	सोनपेठ													
9	पुर्णा													

आधार : 1. गटविकास अधिकारी, प.स. 2. तहसिलदार, 3. अधिक्षक डाकघर, 4. भारत संचार निगम लि., 5. सहाय्यक निबंधक (सह.सं.)

तक्ता क. 15

आदिवासी उपयोजना क्षेत्रातील सार्वजनिक सोयींनी अंतरानुसार उपलब्धता

जिल्हा:-परभणी

अ. क्र.	तालुका	आदिवासी उपयोजनेतील गावे	प्राथमिक आरोग्य केंद्र				ग्रामीण / कुटीर रुग्णालय				पशुवैद्यकीय संवा			
			गावांत	3 कि.मी. पर्यंत	3 ते 5 कि.मी.	5 कि.मी. पेक्षा जास्त	गावांत	3 कि.मी. पर्यंत	3 ते 5 कि.मी.	5 कि.मी. पेक्षा जास्त	गावांत	3 कि.मी. पर्यंत	3 ते 5 कि.मी.	5 कि.मी. पेक्षा जास्त
1	2	3	32	33	34	35	36	37	38	39	40	41	42	43
1	परभणी	}	लागू नाही.											
2	गंगारुड													
3	जितुर													
4	पाथरी													
5	सेलु													
6	मानवत													
7	पालम													
8	सोनपेठ													
9	पुर्णा													

आधार : 1. गटविकास अधिकारी, प.स. 2. तहसिलदार, 3. अधिक्षक डाकघर, 4. भारत संचार निगम लि., 5. सहाय्यक निबंधक (सह.सं.)

तक्ता क्रमांक 16

आदिवासी उपयोजना क्षेत्रातील सहकारी संस्था

जिल्हा : परभणी

अ. क्र.	तालुका	प्राथमिक कृषि पत संस्था			आदिवासी सह सोसा.			इतर विंगर कृषि पत संस्था			दुग्ध संस्था			जंगल कामगार संस्था			मजूर संस्था			इतर संस्था		
		संख्या	सभासद		संख्या	सभासद		संख्या	सभासद		संख्या	सभासद		संख्या	सभासद		संख्या	सभासद		संख्या	सभासद	
			एकूण	पैकी आदिवासी		एकूण	पैकी आदिवासी		एकूण	पैकी आदिवासी		एकूण	पैकी आदिवासी		एकूण	पैकी आदिवासी		एकूण	पैकी आदिवासी			
1	2	3	4	5	6	7	8	9	10	11	12	13	14	15	16	17	18	19	20	21	22	23
1	परभणी	लागू नाही.																				
2	मंगारखेड																					
3	जिंतुर																					
4	पाचरी																					
5	सेलु																					
6	मानवत																					
7	पालम																					
8	सोनपेठ																					
9	पुर्णा																					

तक्ता क्रमांक 17 भाग 1 आदिवासी उपयोजना क्षेत्र

आदिवासी उपयोजना क्षेत्रातील व तालुक्यातील दर्जा आणि प् ष्टभागानुसार रस्त्याची लांबी (कि.मी.)

जिल्हा:-परभणी

लांबी कि.मी.

अ. क्र.	तालुका	दर्जानुसार रस्त्याची लांबी						पृष्ठभागानुसार रस्त्याची लांबी				एकूण लांबीशी सिमेंट व डांबरी लांबीशी % (संभ 11/8)	एकूण लांबीशी प् ष्टांकित लांबीशी % (संभ 12/8)	प्रत्येक शंभर चौ.कि. क्षेत्रफळातील रस्त्याची लांबी	
		राष्ट्रीय महामार्ग	राज्य महामार्ग	प्रमुख जिल्हा मार्ग	इतर जिल्हा मार्ग	ग्राम मार्ग	एकूण रस्ते लांबी	अपृष्ठांकित	पृष्ठांकित					अपृष्ठांकित	एकूण
									खडीचे	डांबरी/सिमेंट	कॅक्रीट	एकूण			
1	2	3	4	5	6	7	8	9	10	11	12	13	14	15	16
1	परभणी	लागू नाही.													
2	मंगारखेड														
3	जिंतुर														
4	पाचरी														
5	सेलु														
6	मानवत														
7	पालम														
8	सोनपेठ														
9	पुर्णा														

आधार : गटविकास अधिकारी, पं.स. 2.कार्यकारी अभियंता, सा.बां. विभाग, 3. कार्यकारी अभियंता, बांधकाम विभाग, जि.प.

तक्ता क्रमांक 17 भाग 2 तालुका

आदिवासी उपयोजना क्षेत्रातील व तालुक्यातील दर्जा आणि प् ष्टभागानुसार रस्त्याची लांबी (कि.मी.)

जिल्हा:-परभणी

लांबी कि.मी.

अ. क्र.	तालुका	दर्जानुसार रस्त्याची लांबी					पुष्टभागानुसार रस्त्याची लांबी				एकूण लांबीशी सिमेंट व डांबरी लांबीशी % (स्तंभ 11/8)	एकूण लांबीशी प् ष्टांकित लांबीशी % (स्तंभ 12/8)	प्रत्येक शंभर चौ.कि. क्षेत्रफळातील रस्त्याची लांबी	
		राज्य महामार्ग	प्रमुख जिल्हा मार्ग	इतर जिल्हा मार्ग	ग्राम मार्ग	एकूण रस्ते लांबी	अपुष्टांकित	पुष्टांकित					अपुष्टांकित	एकूण
								खाडीचे	डांबरी/सिमेंट	कोक्रीट				
1	2	4	5	6	7	8	9	10	11	12	13	14	15	16
1	परभणी	लागू नाही.												
2	गंगाखेड													
3	जितुर													
4	पाथरी													
5	सेलु													
6	मानवत													
7	पालम													
8	सोनपेछ													
9	पुर्णा													

आधार : गटविकास अधिकारी, पं.स. 2.कार्यकारी अभियंता, सा.बां. विभाग, 3. कार्यकारी अभियंता, बांधकाम विभाग, जि.प.

तक्ता क्रमांक 18

महाराष्ट्र राज्य सहकारी आदिवासी विकास महामंडळाचे कार्य

जिल्हा:-परभणी

अ. क्र.	तालुका	आदिवासी उपयोजना क्षेत्रातील गावांची संख्या	एकाधिकार खरेदी केंद्र (संख्या)	एकाधिकार खरेदी करणा-या सहकारी आदिवासी सेवा संस्था	सन 2007-08 मधील महामंडळाकडून केलेली एकाधिकार खरेदी (क्विंटल मध्ये)							सन 2008-09 मधी खरेदी खर्च	
					साळ	वाखू	खुरसणी	भईमग	हिरडा	इतर	एकूण	लाभार्थी	रुपये लाखात
1	2	3	4	5	6	7	8	9	10	11	12	13	14
1	परभणी	लागू नाही.											
2	गंगाखेड												
3	जितुर												
4	पाथरी												
5	सेलु												
6	मानवत												
7	पालम												
8	सोनपेछ												
9	पुर्णा												

आधार : प्रादेशिक व्यवस्थापन, महाराष्ट्र सहकारी आदिवासी विकास महामंडळ, मर्या.

तक्ता क. 19

सन 2007-08 मधील 20 कलमी कार्यक्रमांतर्गत योजनानिहाय आदिवासी उपयोजना क्षेत्रातील आदिवासी लाभार्थी कुटुंबे

जिल्हा:-परभणी

अ. क्र.	तालुका	सन 2001 जनगणने प्रमाणे कुटुंब संख्या		दारिद्र्य रेषेखालिल कुटुंबे संख्या 1997 पाहणीनुसार		सन 2007-08 मधील 20 कलमी कार्यक्रमांतर्गत योजनानिहाय आदिवासी उपयोजना क्षेत्रातील आदिवासी लाभार्थी कुटुंबे												
		एकूण	आदिवासी	एकूण	आदिवासी	नवीन विहारी	विहीर दुरुस्तर	विधेन विहारी (बोअरवेल)	कृषि निर्विष्टा वाटप	विद्युत पंपाचा पुरवठा	तेल पंप पुरवठा	बेल गाडी	बेल जोडी	ईंदिरा आवास		स्वर्ण जयंती ग्राम स्वरोजगार योजना		
1	2	3	4	5	6	7	8	9	10	11	12	13	14	नवीन घरकुले	घरकुल उरुस्ती	एकूण बचतगट	वैयक्तिक स्वरोजगारी अनु.जमाती	वैयक्तिक लाभार्थी अंज.
लागू नाही.																		

आधार : प्रकल्प संचालक जिल्हा ग्रामीण विकास यंत्रणा

तक्ता क. 20

आमदारांचा स्थानिक विकास कार्यक्रमांतर्गत आदिवासी उपयोजना क्षेत्रातील कामे

जिल्हा:-परभणी

(रुपये लाखात)

अ. क्र.	आदिवासी मतदार संघ	2005-2006					2006-2007					2007-2008				
		अपूर्ण कामांची संख्या	अपूर्ण कामासाठी लागणारी रक्कम	नवीन मंजूर कामे (संख्या)	नवीन कामासाठी मंजूर रक्कम	एकूण झालेला खर्च	अपूर्ण कामांची संख्या	अपूर्ण कामासाठी लागणारी रक्कम	नवीन मंजूर कामे (संख्या)	नवीन कामासाठी मंजूर रक्कम	एकूण झालेला खर्च	अपूर्ण कामांची संख्या	अपूर्ण कामासाठी लागणारी रक्कम	नवीन मंजूर कामे (संख्या)	नवीन कामासाठी मंजूर रक्कम	एकूण झालेला खर्च
1	2	3	4	5	6	7	8	9	10	11	12	13	14	15	16	17
लागू नाही.																

आधार : जिल्हा नियोजन समिती, जिल्हाधिकारी कार्यालय

तक्ता क. 21

खासदारांचा स्थानिक विकास कार्यक्रमांतर्गत आदिवासी उपयोजना क्षेत्रातील कामे

जिल्हा:-परभणी

(रुपये लाखात)

अ. क्र.	आदिवासी मतदार संघ	2005-2006			2006-2007			2007-2008		
		मंजूर कामे संख्या	मंजूर कामाची रक्कम	एकूण झालेला खर्च	मंजूर कामे संख्या	मंजूर कामाची रक्कम	एकूण झालेला खर्च	मंजूर कामे संख्या	मंजूर कामाची रक्कम	एकूण झालेला खर्च
1	2	3	4	5	6	7	8	9	10	11
1	परभणी	0	0	0	0	0	0	1	5.00	5.00

तक्ता क. 22

डोंगरी विकास कार्यक्रमांतर्गत आदिवासी उपयोजना क्षेत्रातील कामे

जिल्हा:-परभणी

(रुपये लाखात)

अ. क्र.	आदिवासी मतदार संघ	2005-2006			2006-2007			2007-2008		
		मंजूर कामे संख्या	मंजूर कामाची रक्कम	एकूण झालेला खर्च	मंजूर कामे संख्या	मंजूर कामाची रक्कम	एकूण झालेला खर्च	मंजूर कामे संख्या	मंजूर कामाची रक्कम	एकूण झालेला खर्च
1	2	3	4	5	6	7	8	9	10	11
लागू नाही.										

आधार : जिल्हा नियोजन समिती, जिल्हाधिकारी कार्यालय

तक्ता क्रमांक - 23

आदिवासी उपयोजनेअंतर्गत (टीएसपी) विकासशिर्षनिहाय आर्थिक प्रगती

जिल्हा:-परभणी

(रुपये लाखात)

अ. क्र.	विकास शीर्ष व उपशीर्ष	2007-2008			2008-2009		
		मंजूर नियतव्यय	प्राप्त निधी	झालेला खर्च	मंजूर नियतव्यय	प्राप्त निधी	झालेला खर्च
1	2	3	4	5	6	7	8
1	कृषि व संलग्न सेवा						
	1.1 पीक संवर्धन	}			लागू नाही.		
	1.2 फलोत्पादन						
	1.3 मृदसंधारण व जलसंधारण						
	1.4 पशुसंवर्धन						
	1.5 दुग्ध व्यवसाय विकास						
	1.6 मत्स्य व्यवसाय						
	1.7 पणन, कोठारे व वखारी						
	1.8 वने						
	1.9 सहकार						
	एकूण (एक)						
2	ग्रामीण विकास						
	2.1 स्वर्ण जयंती ग्रामस्वयंरोजगार विकास कार्यक्रम	}			लागू नाही.		
	2.2 अवर्षण प्रवण क्षेत्र कार्यक्रम						
	2.3 संपूर्ण ग्रामीण रोजगार योजना						
	2.4 रोजगार हमी योजना						
	2.5 ग्रामीण स्वच्छता कार्यक्रम						
	एकूण (दोन)						
3	पाटबंधारे व पूरनियंत्रण						
	3.1 लघु पाटबंधारे (स्थानिक क्षेत्र)	}			लागू नाही.		
	3.2 जलप्रदाय क्षेत्र विकास कार्यक्रम						
	3.3 आयाकट विकास						
	3.4 पूर नियंत्रण						
	एकूण (तीन)						
4	विद्युत विकास						
5	उद्योग व खाणकाम						
	5.1 मोठे व मध्यम उद्योग	}			लागू नाही.		
	5.2 ग्रामीण व लघु उद्योग						
	एकूण (पाच)						
						पुढे चालू।	

अ. क्र.	विकास शीर्ष व उपशीर्ष	2007-2008			2008-2009		
		मंजूर नियतव्यय	प्राप्त निधी	झालेला खर्च	मंजूर नियतव्यय	प्राप्त निधी	झालेला खर्च
1	2	3	4	5	6	7	8
6	वाहतूक व दळणवळण						
	6.1 मोठे व लहान बंदरे	}			लागू नाही.		
	6.2 अंतर्देशीय जलवाहतूक						
	6.3 रस्ते विकास						
	एकूण (सहा)						
7	सामान्य आर्थिक सेवा						
	7.1 सामान्य आर्थिक विकास	}			लागू नाही.		
	7.2 पर्यावरण विकास						
	एकूण (सात)						
8	सामाजिक आणि सामूहिक सेवा						
	8.1 सामान्य शिक्षण	}			लागू नाही.		
	8.2 क्रिडा व युवक कल्याण						
	8.3 कला व संस्कृती						
	8.4 तांत्रिक शिक्षण						
	8.5 वैद्यकीय शिक्षण व औषधी द्रव्ये						
	8.6 आरोग्य सेवा						
	8.7 ग्रामीण पाणी पुरवठा व स्वच्छता						
	8.8 गृहनिर्माण						
	8.9 नगर विकास						
	8.10 माहिती व प्रसिध्दी						
	8.11 मागासवर्गीयांचे कल्याण						
	8.12 कामगार व कामगार कल्याण						
	8.13 समाज कल्याण						
	8.14 महिला व बालकल्याण						
	एकूण (आठ)						
	एकूण (एक ते आठ)						
	न्युक्लीअस बजेट						

आधार :- प्रकल्प अधिकारी, एकात्मिक आदिवासी विकास प्रकल्प, औरंगाबाद.

तक्ता क्रमांक - 24

आदिवासी उपयोजना क्षेत्राबाहेरील (ओटीएसपी) योजनांची विकासशिर्षनिहाय आर्थिक प्रगती

जिल्हा:-परभणी

(रुपये लाखात)

अ. क्र.	विकास शीर्ष व उपशीर्ष	2007-2008			2008-2009		
		मंजूर नियतव्यय	प्राप्त निधी	झालेला खर्च	मंजूर नियतव्यय	प्राप्त निधी	झालेला खर्च
1	2	3	4	5	6	7	8
1	कृषि व संलग्न सेवा						
	1.1 पीक संवर्धन	20.41	0.00	0.00	15.00	15.00	15.00
	1.2 फलोत्पादन	0.00	0.00	0.00	0.00	0.00	0.00
	1.3 मृदसंधारण व जलसंधारण	0.00	0.0	0.00	0.00	0.00	0.00
	1.4 पशुसंवर्धन	2.62	2.62	1.12	0.00	0.00	0.00
	1.5 दुग्ध व्यवसाय विकास	0.00	0.00	0.00	0.00	0.00	0.00
	1.6 मत्स्य व्यवसाय	0.00	0.00	0.00	0.00	0.00	0.00
	1.7 पणन, कोठारे व वखारी	0.00	0.00	0.00	0.00	0.00	0.00
	1.8 वने	0.00	0.00	0.00	0.00	0.00	0.00
	1.9 सहकार	0.00	0.00	0.00	0.00	0.00	0.00
	एकूण (एक)	23.03	2.62	1.12	15.00	15.00	15.00
2	ग्रामीण विकास						
	2.1 स्वर्ण जयंती ग्रामस्वयंरोजगार विकास कार्यक्रम	0	0.00	0.00	6.01	6.01	6.01
	2.2 अवर्षण प्रवण क्षेत्र कार्यक्रम	5.46	5.46	5.46	0.00	0.00	0.00
	2.3 संपूर्ण ग्रामीण रोजगार योजना	0.00	0.00	0.00	2.37	3.81	3.81
	2.4 रोजगार हमी योजना	17.27	5.93	5.93	0.00	0.00	0.00
	2.5 ग्रामीण स्वच्छता कार्यक्रम	0.00	0.00	0.00	0.00	0.00	0.00
	एकूण (दोन)	22.73	11.39	11.39	8.38	9.82	9.82
3	पाटबंधारे व पूरनियंत्रण						
	3.1 लघु पाटबंधारे (स्थानिक क्षेत्र)	0.00	0.00	0.00	0.00	0.00	0.00
	3.2 जलप्रदाय क्षेत्र विकास कार्यक्रम	0.00	0.00	0.00	0.00	0.00	0.00
	3.3 आयाकट विकास	0.00	0.00	0.00	0.00	0.00	0.00
	3.4 पूर नियंत्रण	0.00	0.00	0.00	0.00	0.00	0.00
	एकूण (तीन)	0.00	0.00	0.00	0.00	0.00	0.00
4	विद्युत विकास						
5	उद्योग व खाणकाम						
	5.1 मोठे व मध्यम उद्योग	0.00	0.00	0.00	0.00	0.00	0.00
	5.2 ग्रामीण व लघु उद्योग	0.00	0.00	0.00	0.00	0.00	0.00
	एकूण (पाच)	0.00	0.00	0.00	0.00	0.00	0.00

पुढे चालू।

तक्ता क्रमांक - 24

आदिवासी उपयोजना क्षेत्राबाहेरील (ओटीएसपी) योजनांची विकासशिर्षनिहाय आर्थिक प्रगती

जिल्हा:-परभणी

(रुपये लाखात)

अ. क्र.	विकास शीर्ष व उपशीर्ष	2007-2008			2008-2009		
		मंजूर नियतव्यय	प्राप्त निधी	झालेला खर्च	मंजूर नियतव्यय	प्राप्त निधी	झालेला खर्च
1	2	3	4	5	6	7	8
6	वाहतूक व दळणवळण						
	6.1 मोठे व लहान बंदरे	0.00	0.00	0.00	0.00	0.00	0.00
	6.2 अंतर्देशीय जलवाहतूक	0.00	0.00	0.00	0.00	0.00	0.00
	6.3 रस्ते विकास	0.00	0.00	0.00	0.00	0.00	0.00
	एकूण (सहा)	0.00	0.00	0.00	0.00	0.00	0.00
7	सामान्य आर्थिक सेवा						
	7.1 सामान्य आर्थिक विकास	0.00	0.00	0.00	0.00	0.00	0.00
	7.2 पर्यावरण विकास	0.00	0.00	0.00	0.00	0.00	0.00
	एकूण (सात)	0.00	0.00	0.00	0.00	0.00	0.00
8	सामाजिक आणि सामुहिक सेवा						
	8.1 सामान्य शिक्षण	0.00	0.00	0.00	0.00	0.00	0.00
	8.2 क्रिडा व युवक कल्याण	0.00	0.00	0.00	0.00	0.00	0.00
	8.3 कला व संस्कृती	0.00	0.00	0.00	0.00	0.00	0.00
	8.4 तांत्रिक शिक्षण	0.00	0.00	0.00	0.00	0.00	0.00
	8.5 वैद्यकीय शिक्षण व औषधी द्रव्ये	0.00	0.00	0.00	0.00	0.00	0.00
	8.6 आरोग्य सेवा	0.00	0.00	0.00	0.00	0.00	0.00
	8.7 ग्रामीण पाणी पुरवठा व स्वच्छता	0.00	0.00	0.00	0.00	0.00	0.00
	8.8 गृहनिर्माण	0.00	0.00	0.00	0.00	0.00	0.00
	8.9 नगर विकास	0.00	0.00	0.00	0.00	0.00	0.00
	8.10 माहिती व प्रसिध्दी	0.00	0.00	0.00	0.00	0.00	0.00
	8.11 मागासवर्गीयांचे कल्याण	40.52	39.11	39.11	79.79	104.94	104.87
	8.12 कामगार व कामगार कल्याण	0.00	0.00	0.00	0.00	0.00	0.00
	8.13 समाज कल्याण	0.00	0.00	0.00	0.00	0.00	0.00
	8.14 महिला व बालकल्याण	0.00	0.00	0.00	0.00	0.00	0.00
	एकूण (आठ)	40.52	39.11	39.11	79.79	104.94	104.87
	एकूण (एक ते आठ)	86.28	53.12	51.62	103.17	129.76	129.69
	न्युक्लीअस बजेट	0.00	0.00	0.00	0.00	0.00	0.00

आधार :- प्रकल्प अधिकारी, एकात्मिक आदिवासी विकास प्रकल्प, औरंगाबाद.

परिशिष्ट - 2

आदिवासी उपयोजना क्षेत्रातील गावांपैकी अवर्षण प्रवण क्षेत्र/डोंगरी क्षेत्र विकास/पश्चिम घाट विकास कार्यक्रमांतर्गत समाविष्ट असलेल्या गावांची यादी
जिल्हा:-परभणी

अ. क्र.	तालुका	पूर्णतः की अंशतः	आदिवासी उपयोजना क्षेत्रातील		अवर्षण प्रवण क्षेत्रात येणारी		डोंगरी क्षेत्र विकास कार्यक्रमांतर्गत येणारी		पश्चिम घाट विकास कार्यक्रमांतर्गत येणारी			
			गावांची संख्या	गावांची नावे (फक्त अंशतः तालुक्यातील)	गावांची संख्या	गावांची नावे (फक्त अंशतः तालुक्यातील)	गावांची संख्या	गावांची नावे (फक्त अंशतः तालुक्यातील)	गावांची संख्या	गावांची नावे (फक्त अंशतः तालुक्यातील)		
1	2	3	4	5	6	7	8	9	10	11		
1	परभणी	}	लागू नाही.									
2	गंगारोड											
3	जितुर											
4	पाथरी											
5	सेलु											
6	मानवत											
7	पालम											
8	सोनपेठ											
9	पुर्णा											

आधार : प्रकल्प संचालक, जिल्हा ग्रामीण विकास यंत्रणा, जि.प., 2. जिल्हा नियोजन अधिकारी, जिल्हाधिकारी कार्यालय,
3. प्रकल्प अधिकारी, एकात्मिक आदिवासी विकास प्रकल्प